


Gewässer
mit speziellen
Regelungen siehe
Seite 2

ANGELN

Im Yukon Territorium

ZUSAMMENFASSUNG DER
BESTIMMUNGEN 2024-2025

Yukon.ca/fishing



Fisheries and Oceans
Canada


Yukon



Dies ist kein Rechtsdokument

Diese Broschüre ist kein Rechtsdokument und enthält möglicherweise nicht alle Einzelheiten der derzeit gültigen Angelvorschriften. Sie ist vielmehr ein kurzer Ratgeber, der Ihnen helfen soll, die Vorschriften zu interpretieren. Für weiterführende Informationen wenden Sie sich bitte an einen Mitarbeiter der Fischerei- oder Umweltbehörden. Sie können die vollständigen Fischereivorschriften des Yukon Territoriums auch unter laws-lois.justice.gc.ca/eng/regulations einsehen.

Titelbild: Hechte haben eine abwechslungsreiche Ernährung und sind bekannt dafür, kleine Säugetiere, Frösche und sogar Vögel zu jagen. Illustration der 17-jährigen Myka Glada aus Faro, Yukon.

This publication is also available in English.
Cette publication est disponible en français.

ISSN 1712 8846

Wichtige Informationen

Wichtige Änderungen für 2024-2025.....	2
So finden Sie die Vorschriften für bestimmte Gewässer	2
Gewässer mit speziellen Regelungen.....	2
Wo ist dieses Gewässer?	4

Angelscheine

Angelschein.....	7
Sportangelschein.....	10
Angeln in den Nationalparks	11

Fischereibestimmungen

Allgemeine Regeln und Begriffserläuterungen.....	12
Beschränkungen für allgemeine Gewässer.....	19
Beschränkungen für geschützte Gewässer	21
Beschränkungen für Gewässer mit besonderen Auflagen ..	24
Beschränkungen für Besatzseen.....	32
Fürs Angeln gesperrte Gewässer	33

Lachse betreffende Bestimmungen

Lachsschutz-Fangkarten.....	35
Kurzfristige Schließungen und Öffentliche Bekanntmachungen	37
Fangbeschränkungen für Lachse	39

First Nations, Inuvialuit und andere Indigene Gruppen

Angeln auf Ländereien von First Nations und anderen Indigenen Gruppen	45
First Nations, Inuvialuit und andere Indigene Angler im Yukon.....	46

Hilfreiche Informationen

Fangen von markierten Fischen.....	48
Zurücksetzen von Fischen	48
Fische vor Ort ausnehmen	51
Stopp! Invasive Wasserlebewesen.....	52
Gesundheit und Yukon Fisch	54
Wassereinzugsgebiete und Fischarten.....	55
Identifizierung von Süßwasserfischen	56
Identifizierung von Pazifischen Lachsen.....	59

Sicherheit

Sicherheit im Umgang mit Bären	60
Sicherheit beim Bootfahren.....	62
Sicherheit beim Eisangeln.....	62

Kontaktinformationen.....63

Wichtige Änderungen für 2024-2025

- ▶ Die Gebühren für Angelscheine und Lachsschutz-Fangkarte im Yukon haben sich geändert. Siehe Seiten 7 und 35.
- ▶ Ab 1. April 2024 sind Haken ohne Widerhaken in den folgenden 9 zusätzlichen Yukon-Seen obligatorisch:
 - ▶ Fish Lake
 - ▶ Fox Lake
 - ▶ Kusawa Lake
 - ▶ Lake Laberge
 - ▶ Little Salmon Lake
 - ▶ Louise (Jackson) Lake
 - ▶ Mayo Lake
 - ▶ Nares Lake
 - ▶ Pine Lake

Zusätzliche Änderungen können im Laufe der Fischesaison wirksam werden. Den aktuellen Stand der Bestimmungen können Sie auf Yukon.ca/fishing-regulations finden.



Familien-Angelwochenende

Von 28. Juni bis 1. Juli 2024 dürfen Einwohner des Yukon Territoriums Süßwasserfische auch ohne Fangkarte angeln.

Angler müssen jedoch:

- ▶ alle Angelbestimmungen einschließlich der Fang- und Besitzlimits beachten.
- ▶ ihren Wohnsitz im Yukon auf Anfrage nachweisen.

Um in dieser Zeit auf Lachs zu fischen, benötigen Sie weiterhin einen gültigen Angelschein und eine Lachsschutz-Fangkarte (Yukon Salmon Conservation Catch Card).

So finden Sie die Vorschriften für bestimmte Gewässer

Die Fangbeschränkungen für allgemeine Gewässer auf den Seiten 19-20 gelten für die meisten Seen und Flüsse im Yukon. Einige Gewässer haben spezielle Regelungen.

1. Überprüfen Sie die Liste der Gewässer mit speziellen Regelungen auf den Seiten 3-4.
2. Wenn der See oder Fluss, in dem Sie fischen möchten, nicht in dieser Liste aufgeführt ist, gelten die Fangbeschränkungen für allgemeine Gewässer auf den Seiten 19-20.
3. Andernfalls finden Sie auf der entsprechenden Seite spezielle Regelungen für Tages- und Besitzlimits, Größen- und Hakenbeschränkungen, sowie andere Vorschriften.

Gewässer mit speziellen Regelungen

Für Seen und Flüsse, die nicht in dieser Liste aufgeführt sind, gelten die Regeln für allgemeine Gewässer (Seite 19-20).

Aishihik Lake (Äshèyi)	21	Äshèyi (Aishihik Lake)	21
Aishihik River (Ost).....	27-E	Atlin Lake	24-A
Alligator Lake	21	Bennett Lake.....	21
Alsek River & Zuflüsse.....	39	Big Salmon Lake	

Gewässer mit speziellen Regelungen

(T'à Tlèn Âyi).....	21	Grenzwässer	9
Big Salmon River		Gyò Cho Chú	
(Gyò Cho Chú, T'à Tlèn Hîni)		(Big Salmon River)	21
(Quiet Lake bis Big Salmon Lake,		Haldane Lake	32
inkl. Sandy Lake)	21	Hidden Lakes 1 & 3	32
Blanchard River.....	29-I, 40	Hour Lake.....	32
Blind Creek.....	30-J, 43	Jackson (Louise) Lake	25-C
Blind Lakes	21	Jim Cook (Tele) Lake	21
Braeburn Lake	25-C	Jo-Jo Lake.....	21
Cantlie Lake.....	32	Judas Lake	32
Carcross		Kathleen Lake	11
Fußgängerbrücke.....	11, 21	Kathleen River	26-D
Caribou Lake	25-C	Kit Den Â (Quiet Lake)	21
Chadburn Lake	25-C	Klondike River	30-J, 43
Chadden Lake.....	32	Kluane Lake (Łù'àn Mǎn).....	21
Chain Lakes	21	Klukshu Lake	
Chu Cho		(Łu Gha Mǎn)	40
(Little Salmon Lake).....	28-G	Klukshu River	
Chu La (Quiet Lake)	21	(Łu Gha Chua).....	29-I, 40
Claire Lake (Deyé)	21	Kusawa Lake	21
Coffee Lake	32	Ladue Lake	25-C
Coghlan Lake	21	Laidlaw Lake	24-A
Crescent Lake	26-D	Lake Laberge (Tá'aan).....	21
Dalton Post.....	40	Lapie River.....	30-J, 43
Délin Chú		Little Atlin Lake.....	25-C
(Teslin River)	26-D, 30-J, 43	Little Fox Lakes.....	25-C
Deyé (Claire Lake)	21	Little Salmon Lake	
Dezadeash Lake		(Chu Cho)	28-G
(Titl'àt Mǎn).....	24-B, 33	Little Wolverine Lake	21
Drury Lake		Long Lake (bei Aishihik).....	21
(Edzenághro Mǎn).....	21	Long Lake (bei Whitehorse)	32
Dū Ese (Poison) Lake	21	Louise (Jackson) Lake	25-C
Duo Lake	25-C	Lower Kathleen Lake.....	26-D
East Aishihik River.....	27-E	Lubbock River.....	26-D
Edzenághro Mǎn		Lucky Lake.....	32
(Drury Lake)	21	Łu Gha Chua	
Ethel Lake (Takwánt'ye)	21	(Klushu River)	29-I, 40
Fire Lake	21	Łu Gha Mǎn (Klushu Lake).....	40
Fischzuchten	33	Łu Nétthāna (Frank) Lake.....	21
Fish Lake	28-G	Łù'àn Mǎn (Kluane Lake).....	21
Fisheye Lake.....	32	Łútth'i Mǎn	
Fishing Branch (Ni'iinlii Njik)		(Frenchman Lake).....	31-K
Ökologisches Schutzgebiet		Mandanna Lake	27-F
und angrenzende		Marsh Lake	21
Siedlungsgebiete.....	31-L	Mayo Lake (Ts'agro Mǎn)	21
Fox Lake	28-G	McEvoy Lake	21
Frances Lake	21	McIntyre Creek.....	43
Frank (Łu Nétthāna) Lake.....	21	McLean Lakes	27-E
Frederick Lake	21	Minto Lake	25-C
Frenchman Lake (Łútth'i Mǎn)....	31-K	Morley Lake	21
Glenlyon Lake	21	Morley River.....	30-J, 43
Gloria Lake 2	32	Morris Lake.....	21
Granite Creek.....	26-D	Nares Lake.....	21
Granite Lake.....	26-D	Nares River (Carcross	
Grass Lakes	21	Fußgängerbrücke)	11, 21

Gewässer mit speziellen Regelungen

Nesketahin Lake	29-I, 40	Tagish (Six Mile) River.....	28-G
Ni'iinlii Njik (Fishing Branch) Ökologisches Schutzgebiet und angrenzende Siedlungsgebiete	31-L	Tahgah (Sekulmun) River	21
Nisutlin River Delta NWA.....	14	Takhanne River.....	29-I, 40
North Lakes.....	21	Takhini River.....	30-J, 43
Nûsgu Xhâdi (Wolverine Lake)	21	Takw'ánt'ye (Ethel Lake).....	21
Otter Pond.....	27-E	Tarfu Lakes	31-K
Pine Lake.....	31-K	Tatchun River (Creek)	30-J, 43
Pleasant Lake	20	Tatlmaln Lake (Tet'ámǎn)	10, 29-H
Pocket Lake	32	Tatshenshini River.....	29-I, 40
Poison (Dû Ese) Lake	20	Tay Lake (Yadoye Mené')	21
Porcupine River & Zuflüsse	43	Tchawsahmon Lake.....	21
Quiet Lake (Kit Den Â, Chu La).....	21	Tele (Jim Cook) Lake	21
Quill Creek	26-D	Ten Mile Lake.....	21
Rainbow Lake.....	26-D	Teslin Lake	28-G
Rancheria River & Zuflüsse... 24-A		Teslin River bei Johnsons Crossing	26-D
Rantin Lake.....	32	Teslin River (Délín Chú)	30-J, 43
Salmon Lake.....	32	Tet'ámǎn (Tatlmaln Lake).....	10, 29-H
Sandy Lake	21	Tincup Lake	21
Scout Lake	32	Titl'àt Mǎn (Dezadeash Lake).....	24-B, 33
Sekulmun Lake (Tthechà I Mǎn)	21	Ts'agro Mǎn (Mayo Lake)	21
Sekulmun (Tahgah) River.....	21	Ttthechà I Mǎn (Sekulmun Lake)	21
Six Mile (Tagish) River.....	28-G	Twin Lakes.....	31-K
Smart River	30-J, 43	Veronica Lake	32
Snafu Lakes.....	31-K	Village Creek.....	29-I, 39
Stocked lakes.....	32	Watson Lake.....	25-C
Swift River & Zuflüsse	24-A	Wellesley Lake	10, 25-C
T'à Tlèn Âyi (Big Salmon Lake)	21	Whiskers Lake.....	32
T'à Tlèn Hîni (Big Salmon River)	21	Whitefish Lakes.....	21
Tá'aan (Lake Laberge)	21	Windy Arm (Tagish Lake)	21
Tagà Shāw (Yukon River)	30-J, 43	Wolf Creek	43
Tágé Cho (Yukon River).....	30-J, 43	Wolf Lake.....	21
Tagish Bridge.....	11, 28-G	Wolverine Lake (Nûsgu Xhâdi).....	21
Tagish Lake (inkl. Windy Arm)	21	Wrong Lake.....	32
		Yadoye Mené' (Tay Lake)	21
		Yukon River (Tágé Cho, Tagà Shāw)	30-J, 43

Wo ist dieses Gewässer?

Lage und Namen von Seen und Flüssen

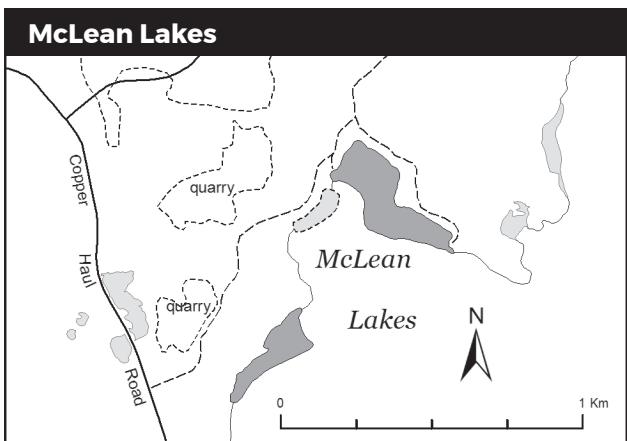
Mit Ausnahme der hier aufgeführten Seen können alle Ortsangaben, die in dieser Ausgabe aufgeführt sind, im Gazetteer of Yukon (Ortslexikon) unter <Yukon.ca/gazetteer> gefunden werden.

Wo ist dieses Gewässer?

Die folgenden Koordinaten von Seen sind nicht im Ortsverzeichnis aufgeführt:

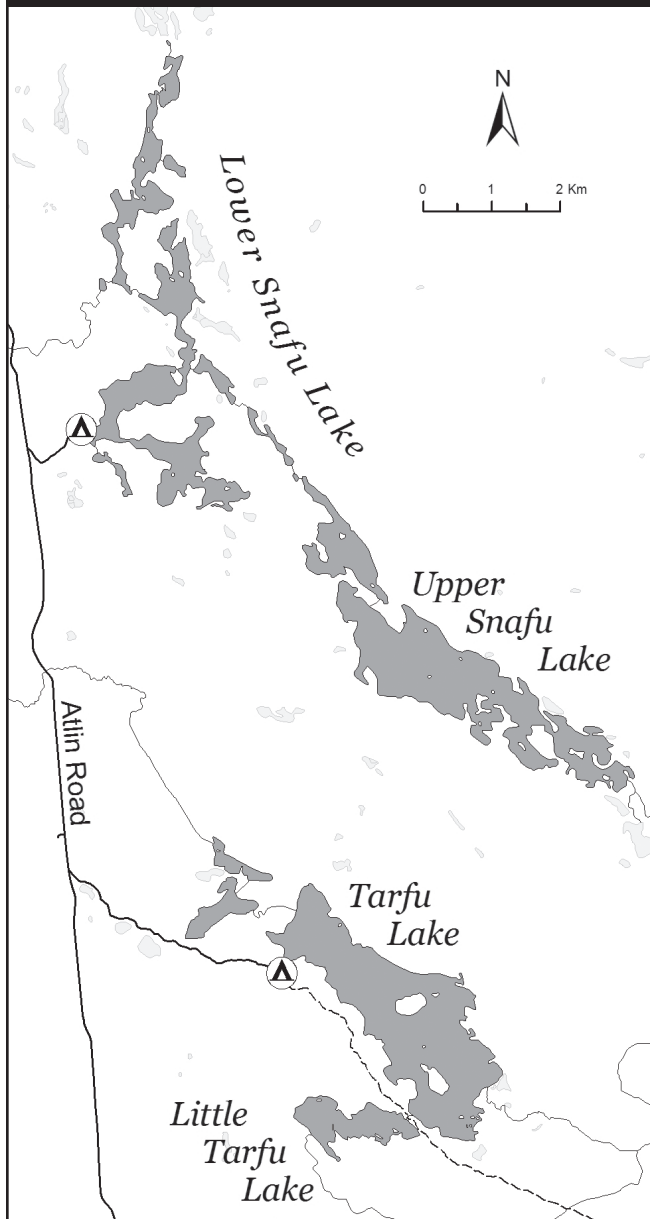
Caribou Lake	60°31'32"N, 134°16'02"W
Fish Lake	60°37'07"N, 135°14'15"W
Fox Lake	61°14'33"N, 135°28'10"W
Little Wolverine Lake	61°25'44"N, 130°09'59"W
Long Lake	61°20'54"N, 136°41'00"W
McLean Lakes	60°39'48"N, 135°05'15"W
	60°39'33"N, 135°05'34"W
Nûsgu Xhâdi (Wolverine Lake)	61°27'33"N, 130°15'33"W
Otter Pond	61°04'30"N, 136°59'26"W
Pine Lake	60°49'06"N, 137°26'58"W
Pleasant Lake	61°38'06"N, 133°23'22"W
Snafu Lakes	
Lower Snafu Lake	60°09'06"N, 133°47'08"W
Upper Snafu Lake	60°06'09"N, 133°43'00"W
Tarfu Lakes:	
Tarfu Lake, Little Tarfu Lake	60°02'34"N, 133°44'08"W
und See ohne Name	60°04'27"N, 133°46'05"W
Ten Mile Lake	61°29'44"N, 135°36'00"W
Twin Lakes	61°41'53"N, 135°56'06"W
Whitefish Lakes	61°14'33"N, 129°58'02"W
	61°10'50"N, 129°59'33"W
	61°09'20"N, 129°59'24"W
Wolf Lake	60°39'26"N, 131°40'24"W

Einige Seen werden häufig verwechselt. Daher haben wir Karten bereitgestellt, damit sie leichter zu finden sind. Die Fischereivorschriften für McLean Lakes, Snafu Lakes und Tarfu Lakes gelten für alle grau schattierten Gewässer.



Wo ist dieses Gewässer?

Snafu und Tarfu Lakes



Wer im Yukon fischen möchte, benötigt einen gültigen Angelschein. Einwohner und Nicht-Einwohner können im Yukon angeln. Der Angelschein gilt vom **1. April bis 31. März**.

Lachse: Um im Yukon Königslachs (Chinook), Silberlachs (Coho), Ketalachs (Chum), und Rotlachs (Sockeye) angeln zu dürfen, benötigen Sie zusätzlich zum Angelschein eine Yukon Lachsschutz-Fangkarte. Mehr dazu ab Seite 35.

\$ Gebühren (zzgl. MwSt.)

	Saison	6 Tage	1 Tag
Einwohner des Yukon/Alaskas (16 bis 65)*	17,23\$	n.z.**	n.z.
Einwohner Kanadas	28,72\$	17,23\$	11,48\$
Ausländer	40,21\$	22,97\$	11,48\$
First Nation/Inuvialuit	Gratis	n.z.	n.z.
Kinder und Jugendliche (unter 16 Jahren)	Gratis	n.z.	n.z.
Senioren mit Wohnsitz im Yukon (ab 65 Jahre)	Gratis	n.z.	n.z.

*Einwohner Alaskas müssen einen in Alaska gültigen Angelschein und einen amtlichen Lichtbildausweis vorweisen können, um Anspruch auf diesen reduzierten Tarif zu haben.

**nicht zutreffend

Die Gebühren für Angelscheine erfahren eine jährliche Inflationsanpassung.

Wo bekomme ich einen Angelschein?

Yukon Angelscheine sind erhältlich:

- ▶ online unter Yukon.ca/yukon-fishing-licence
- ▶ in den Büros des Umweltministeriums
- ▶ bei teilnehmenden Anbietern: siehe Yukon.ca/licences-permits-vendors.

Wenn Sie im letzten Jahr eine Yukon-Angellizenz online oder in einem Büro des Umweltministeriums erworben haben, haben Sie bereits eine Umwelt-Kunden-ID. Überprüfen Sie Ihre alte Lizenz, um diese zu finden. Verwenden Sie die ID, um Ihr Kundenprofil anzuzeigen und andere Lizenzen und Genehmigungen zu erwerben, indem Sie sich unter env.eservices.gov.yk.ca/webUI anmelden.

Minderjährige (Jugendliche unter 16)

- ▶ **Minderjährige mit Wohnsitz im Yukon:** Du darfst mit oder ohne Angelschein fischen. Du hast Anspruch auf deine eigenen Fangbeschränkungen und kannst alleine angeln, ohne von einem erwachsenen Angelscheininhaber begleitet zu werden.
- ▶ **Minderjährige aus Kanada (nicht im Yukon ansässig) oder aus anderen Staaten:** Du darfst ohne Yukon-Angelschein fischen, aber du musst einen erwachsenen Angelscheininhaber bei dir haben. Dein Fang zählt als Teil des Limits dieses Angelscheininhabers. Alternativ kannst du auch einen eigenen Yukon Angelschein erwerben. Dieser berechtigt dich zu deinen eigenen Fangbeschränkungen und bedeutet, dass du keinen weiteren Angelscheininhaber bei dir haben musst.

Minderjährige sollten ihre Geburtsurkunde oder einen Ausweis (wie ihren Reisepass) mitbringen, um beim Erwerb eines Angelscheins ihr Alter nachzuweisen.

Ein Angler - ein Schein

Wenn Sie 16 Jahre oder älter sind, ist es gesetzwidrig, den Angelschein einer anderen Person zu verwenden oder einer anderen Person zu erlauben, Ihren zu verwenden.

Senioren (65 und älter)

- ▶ **Senioren mit Wohnsitz im Yukon:** Sie benötigen einen Yukon-Angelschein, der jedoch kostenlos zu erwerben ist.
- ▶ **Senioren aus Kanada (nicht im Yukon ansässig) oder aus anderen Staaten:** Sie können nach Entrichtung der entsprechenden Gebühr mit einem Yukon-Angelschein fischen.

Mitführen

Tragen Sie Ihren Angelschein beim Angeln bei sich. Sie müssen diesen vorlegen, wenn Sie von einem Naturschutz- oder Fischereibeauftragten dazu aufgefordert werden. Sowohl eine ausgedruckte Kopie, die digitale Version auf Ihrem Telefon, als auch eine Papierlizenz sind zulässig. Papierlizenzen, die bei einem Anbieter erworben wurden, müssen unterschrieben werden. Online erworbene Lizenzen, die ausgedruckt wurden, müssen nicht unterschrieben werden.

Verlorene Angelscheine

Wenn Ihr Angelschein verloren geht oder zerstört wird, müssen Sie ihn ersetzen, bevor Sie wieder fischen gehen dürfen. Wenn Sie Ihren Angelschein online oder in einem Büro des Umweltministeriums gekauft haben, können Sie sie unter Verwendung Ihrer Kunden-Identifikationsnummer (*Environment Client ID*) auf env.eservices.gov.yk.ca kostenlos nachdrucken oder dies in einem Büro des Umweltministeriums für sich erledigen lassen. Papier-Angelscheine, die bei einem Anbieter gekauft wurden, können für 2\$ (GST extra) in einem Büro des Umweltministeriums ersetzt werden.

Wenn Sie Ihren ursprünglichen Angelschein später wiederfinden, senden Sie Ihren Ersatz-Angelschein so bald wie möglich an das nächstgelegene Büro des Umweltministeriums zurück.

Grenzwässer mit Britisch Kolumbien (B.C.)

Einige Gewässer liegen an der Grenze zwischen Yukon und B.C. In den folgenden grenzüberschreitenden Gewässern können Sie sowohl mit einem Angelschein aus dem Yukon als auch mit einem B.C.-Angelschein fischen:

- ▶ Bennett, Laidlaw, Morley, Tagish und Teslin Lake (ausgenommen Zu- und Abflüsse);
- ▶ Rancheria River, Swift River und deren Zuflüsse.

Sie müssen sich nach den Bestimmungen (einschließlich der Blinkerbeschränkungen) des Bundeslandes richten, in dem Sie sich befinden. **Bitte beachten Sie, dass die Verwendung von Fisch (tot oder lebendig) oder seiner Teile als Köder in B.C. verboten ist.** Für Köder-Bestimmungen im Yukon siehe Seite 12.

Angler, die in den Abschnitten von Atlin Lake, dem Tatshenshini River oder dessen Zuflüssen, die in B.C. liegen angeln wollen, müssen einen gültigen Angelschein für B.C. vorweisen und die entsprechenden Regelungen für Angeln im Süßwasser befolgen.

Mehr Information dazu finden Sie online:

- ▶ B.C. Regelungen zur Süßwasserfischerei (*BC Freshwater Fishing Regulations Synopsis*):
www2.gov.bc.ca/gov/content/sports-culture/recreation/fishing-hunting
- ▶ Website der kanadischen Fischereibehörde (*Fisheries and Oceans Canada*):
www.pac.dfo-mpo.gc.ca/fm-gp/rec/index-eng.html

Sportangelschein

Sie müssen einen Sportangelschein erwerben, falls Sie planen, in den unten angeführten Gewässern zu fischen. Sportangelscheine sind kostenlos, aber Sie müssen im Besitz eines Yukon Angelscheins sein, bevor Sie einen Sportangelschein erwerben können.

Sportangelscheine sind bei der Umweltbehörde des Yukon Territoriums, sowie bei einschlägigen Anbietern, wie in dieser Broschüre erwähnt, erhältlich. Bringen Sie Ihre Angelschein mit.

Sie können eine Hegenen-Genehmigung auch online über Ihr Umwelt-Kundenkonto erhalten. Um den Online-Service nutzen zu können, müssen Sie alle Berichte des vergangenen Jahres zurückgesendet haben und eine gültige Yukon-Angellizenz besitzen. Der Hegenen-Bericht befindet sich auf der Rückseite Ihrer Angellizenz. Der ausgefüllte Bericht kann per Post oder E-Mail an [<environmentyukon@yukon.ca>](mailto:environmentyukon@yukon.ca) gesendet oder persönlich bei einem Umweltbüro abgegeben werden.

Tetl'ámän (Tatmain Lake)

Den für das Angeln im Tetl'ámän nötigen Sportangelschein kann man auch in der Angelscheinverkaufsstelle in Pelly Crossing erwerben.

Siehe Seite 29 für weitere Informationen zum Angeln in diesem Gewässer.

Wellesley Lake

Den für das Angeln im Wellesley Lake nötigen Sportangelschein kann man auch in einer Angelscheinverkaufsstelle in Beaver Creek erwerben.

Wenn Sie nach einem Angelausflug am Wellesley Lake nach Alaska weiterfahren, haben Sie die Möglichkeit, Ihren ausgefüllten Angelerbericht im 1202 Motor Inn in Beaver Creek abzugeben.

Siehe Seite 25 für weitere Informationen zum Angeln im Wellesley Lake.

Fangen von Weißfischen und Saugkarpfen mit Keschern

Falls Sie Weißfische oder Saugkarpfen mit Hilfe eines Keschers fangen möchten, brauchen Sie einen Sportangelschein.

Angeln von Quappen mit Hegenen

Diese Genehmigung ist an folgende Bedingungen geknüpft.

- ▶ Setzen Sie verankerte Hegenen nur während der eisbedeckten Jahreszeit.
- ▶ Sie dürfen maximal die folgende Anzahl von Fischhaken setzen:
 - ▶ bis zu 10 Haken gleichzeitig in Seen über 2.500 Hektar mit Ausnahme des Dezadeash Lake; und
 - ▶ bis zu 3 Haken gleichzeitig in Seen unter 2.500 Hektar, sowie im Dezadeash Lake.

10 - Angelschein

- ▶ Die Gesamtzahl der Haken kann auf mehrere Angelschnüre verteilt sein.
- ▶ Jeder Haken muss auf dem Grund des Sees oder Flusses ruhen.
- ▶ Markieren Sie jede einzelne fest verankerte Hegene deutlich mit Ihrem Namen und Ihrer Lizenznummer.
- ▶ Überprüfen Sie alle gesetzten Hegenen mindestens alle 30 Stunden.
- ▶ Alle Seeforellen, die mit einer Hegene gefangen werden, müssen sofort wieder freigelassen werden.
- ▶ Reichen Sie Ihren Fangbericht vor Ende der Saison (31. März 2025) ein.

Weitere Informationen zum Setzen von Hegenen für Quappe finden Sie unter Yukon.ca/how-catch-burbot-using-setlines.

Angel-Derbys

Ein Angel-Derby ist ein Angelwettbewerb mit 25 oder mehr Teilnehmern. Bitte rufen Sie 867-667-5117 oder 1-800-661-0408 (DW 5117), um Informationen über Richtlinien für Angel-Derbys zu erhalten.

Einhaken von Ciscos als Köder von der Brücke in Tagish und der Fußgängerbrücke in Carcross (Nares River)

Diese beiden Brücken sind die einzigen Stellen im Yukon, an denen das Fangen von Fischen durch Einhaken am Körper erlaubt ist. Es dürfen nur Ciscos auf diese Art gefangen werden. Das Tagesfanglimit liegt bei fünf Ciscos. Ciscos müssen getötet werden, bevor sie als Köder verwendet werden können.

Angeln in den Nationalparks

Der Angelschein für den Yukon ist nicht gültig im **Kluane-**, im **Ivvavik-** und im **Vuntut-Nationalpark**. Falls Sie planen, dort zu angeln, müssen Sie zuerst einen **Angelschein für Nationalparks** von den Parkbehörden erwerben. Für das Angeln im Kluane Nationalpark können Sie einen Angelschein im Kluane Nationalpark Besucherzentrum in Haines Junction oder im Büro von Parks Canada in Whitehorse erwerben.

Weitere Informationen erhalten Sie telefonisch unter 867-634-7250 oder besuchen Sie:

- ▶ Kluane Nationalpark:
<pc.gc.ca/en/pn-np/yt/kluane/activ/peche-fishing>
- ▶ Ivvavik Nationalpark:
<pc.gc.ca/en/pn-np/yt/ivvavik/activ/peche_fishing>

Allgemeine Regeln und Begriffserläuterungen

Angeln

Angeln bedeutet Fische mit einem Haken und einer Angelschnur zu fangen, egal ob dabei eine Rute verwendet wird oder nicht. Es inkludiert nicht das Fischen mit einer Hegene.

Künstliche Fliege

Eine künstliche Fliege ist ein Haken

- ▶ der nur mit Tierhaaren, Federn, Textilien oder Zierdraht dekoriert ist, und
- ▶ keine Drehkörper oder Zusatzgewichte hat.

Betreuen der Leine

Es ist gesetzwidrig, Angelgerät im Einsatz unbeobachtet zu lassen. Seiner Pflicht kommt nach, wer sich in der Nähe des Angelgerätes befindet und eine direkte Sicht darauf hat. Dies betrifft Angeln im offenen Wasser und Eisangeln.

Köder

- ▶ Sie können Kopf, Schwanz, Flossen, Knochen oder innere Organe von legal gefangenen Fischen (aber keine essbaren Teile eines Fisches außer Cisco) als Köder verwenden.
- ▶ Sie dürfen keinerlei lebende Fische als Köder verwenden.
- ▶ Sie dürfen keine anderen lebenden Wasserorganismen als Köder in die Gewässer des Yukon Territoriums bringen.

Fisch kaufen oder verkaufen

Es ist ungesetzlich, Fische, die im Rahmen eines Angelscheins des Yukon Territoriums gefangen wurden, zu kaufen, zu verkaufen oder damit zu handeln.

Kescher

Ein Kescher ist ein Netz, das von einem Ring oder Rahmen gehalten wird und einen geschlossenen Boden hat. Es ist gesetzwidrig, mit dem Kescher Fische zu fangen. Ausgenommen hiervon sind Weißfisch und Saugkarpfen, für die allerdings ein Sportangelschein erforderlich ist (siehe Seite 10).

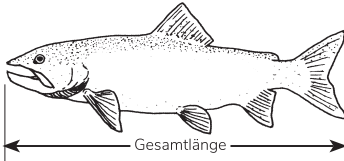
Verarbeiten und Verpacken des Fangs

Wenn Sie einen gefangenen Fisch transportieren wollen, dürfen Kopf und Schwanz erst zu Hause entfernt werden, damit Fische, falls nötig, rasch identifiziert, gezählt und gemessen werden können. Wir empfehlen jedoch, den Fisch sofort auszunehmen.

Allgemeine Regeln und Begriffserläuterungen

Mindestgröße

Fische, die nicht die vorgeschriebene Fanglänge haben, müssen so schonend wie möglich wieder ins Wasser zurückgesetzt werden.



Für die meisten Fischarten gelten Größenbeschränkungen. Die Länge eines Fisches wird von der Spitze des Mauls bis zur Spitze des Schwanzes gemessen.

Zum Vergleich: Diese Broschüre ist 20 cm lang.

Einen Fisch vermisst man am einfachsten, indem man einen mit den Mindestmaßen versehenen Stock neben das Tier ins Wasser hält. Sie können sich auch einen kostenlosen Bootsaufkleber mit den Mindestmaßen in einem Büro der Umweltbehörde besorgen.

Fischen

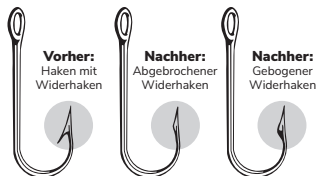
In dieser Broschüre bedeutet „Fischen“ das Fangen von Fischen als Freizeitbeschäftigung. Inbegriffen sind Angeln mit Rute, Kescher oder Trüschchen-Hegene. Alle anderen Arten des Fischfangs unter einem Yukon Angelschein sind gesetzwidrig.

Haken

Bei einem **Haken ohne Widerhaken** wurden die Widerhaken (falls vorhanden) entweder abgebrochen, abgefeilt oder flach zum Schaft hin gekrümmt.

Ein **Einzelhaken** ist ein Haken mit einer Spitze.

Ein **Dreifachhaken** ist ein Haken mit drei Spitzen an einem Schaft.



Haken ohne Widerhaken können in lokalen Sport- und Angelgeschäften erworben werden. Widerhaken können durch Umbiegen oder Abfeilen entfernt werden.

Die Verwendung von Haken ohne Widerhaken wird für den **GESAMTEN** Yukon empfohlen, und ist Pflicht für alle geschützten Gewässer, einige Gewässer mit besonderen Auflagen, sowie beim Lachsangeln. Das Fehlen der Widerhaken erleichtert das Entfernen dieser Haken und verringert damit die Zeit,

Allgemeine Regeln und Begriffserläuterungen

in der mit dem Fisch hantiert wird, und somit die Verletzungsgefahr für das Tier. Dies erhöht die Überlebenschance wieder freigelassener Fische.

Inspektion durch Umweltschutzbeauftragte oder Fischereibeamte

Angelschein und Yukon Lachsschutz-Fangkarte sind Beamten der Umweltschutz- oder Fischereibehörde auf Verlangen vorzuzeigen. Auch Fang und Angelausrüstung dürfen überprüft werden.

Limits

Unter **Tageslimit** (oder Tagesfanglimit) versteht man die Anzahl der Fische, die innerhalb eines Zeitraums von 24 Stunden, d.h. von einer Mitternacht zur nächsten Mitternacht, legal gefangen und behalten werden dürfen.

Das **Besitzlimit** ist die Gesamtzahl der Fische, über die eine Person persönlich verfügt, egal ob die Fische an eine andere Person weitergegeben wurden oder sich an einem anderen Ort zur Verwahrung befinden. Das inkludiert einen Gefrierschrank zu Hause.

Vorgeschriebenes Freisetzen bestimmter Fische

Wenn Sie einen Fisch fangen, der laut Bestimmungen nicht gefangen werden darf, setzen Sie ihn unverzüglich so schonend wie möglich ins Wasser zurück, auch wenn er schwer verletzt ist. Weitere Informationen zur Ethik des Wiederfreisetzen von Fischen betreffend finden Sie ab Seite 48 in dieser Broschüre und unter yukon.ca/en/outdoor-recreation-and-wildlife/fishing-and-boating/how-and-where-catch-yukonfish#live-release-fishing. Wenn Angler diese verletzten oder toten Fische über das Fanglimit hinaus behalten dürften, würde das Gesetz unwirksam, und die Fischbestände würden leiden.

Allgemeine Regeln und Begriffserläuterungen

Nisutlin River Delta National-Wildpark

Bundesvorschriften verbieten bzw. beschränken Aktivitäten in National-Wildparks (National Wildlife Area), einschließlich des Nisutlin River Delta.

Während Yukon-Angelscheine und Lachsschutz-Fangkarten im Nisutlin River Delta National-Wildpark gültig sind, ist die Verwendung von Bleigewichten gesetzlich verboten.

Diese Bundesverordnung ist notwendig, um Wasservögel vor Bleivergiftungen zu schützen.

Geländefahrzeuge, Luftboote, motorisierte Wasserfahrzeuge und Luftkissenfahrzeuge sind im Nisutlin River Delta National-Wildpark verboten.

Weitere Informationen zu verbotenen und eingeschränkten Aktivitäten im Nisutlin River Delta National-Wildpark finden Sie unter „**Nisutlin River Delta National Wildlife Area**“ auf www.Canada.ca. Sie können auch das *Canadian Wildlife Service* unter 1-800-668-6767 (gebührenfrei) kontaktieren, oder eine E-Mail an enviroinfo@ec.gc.ca schicken. Um Verstöße gegen den Fisch- und Wildtierschutz im National Wildlife Area zu melden, rufen Sie *Environment and Climate Change Canada* unter 1-888-569-5656 an.

Mögliche Gefahren durch militärische Abfälle

Nisutlin Bay war ein ehemaliges Bombenübungsgebiet des Verteidigungsministeriums. Wenn Sie ein verdächtiges Objekt sehen, lassen Sie es unberührt und verwenden Sie keine Handys oder Satellitentelefone in der Nähe des Objekts. Wenn Sie in sicherer Entfernung sind, rufen Sie die RCMP unter 867-390-5555 in Teslin oder 867-667-5555 in Whitehorse an.

Weitere Informationen finden Sie unter canada.ca/en/department-nationaldefence/services/uxo/unexploded-explosive-ordnance.html.



Allgemeine Regeln und Begriffserläuterungen

Anzahl von Angeln und Haken

Folgende Vorgehensweisen sind gesetzwidrig:

- ▶ Es ist gesetzwidrig, mehr als eine Angel zu benutzen, mit folgenden Ausnahmen:
 - ▶ Beim Eisfischen können Sie zwei Angelschnüre mit nicht mehr als einem Haken pro Angelschnur verwenden.
 - ▶ Wenn Sie einen Sportangelschein zum Setzen von Hegenen für Quappen haben, können Sie mehrere Leinen verwenden. Siehe Seite 10.
- ▶ Es ist gesetzwidrig, Fanggeräte zu verwenden, mit denen mehr als ein Fisch an einer Angelschnur gefangen werden kann. Folgende Ausnahmen gelten:
 - ▶ Beim Fliegenfischen dürfen bis zu zwei künstliche Fliegen verwendet werden.
 - ▶ Wenn Sie einen Sportangelschein zum Setzen von Hegenen für Quappen haben, können Sie mehrere Haken verwenden. Die maximale Zahl an Haken entspricht dem des Tagesfanglimits. Siehe Seite 10.

Hegene

Hegene sind Angelschnüre mit einem oder mehreren Haken. Sie sind im Wasser platziert und nicht beaufsichtigt. Sie können zum Angeln von Trüschchen in bestimmten Gewässern während der Zeit, in der das Gewässer mit Eis bedeckt ist, verwendet werden. Ein kostenloser Sportangelschein ist erforderlich (siehe Seite 10-11).

Einhaken von Fischkörpern

Einhaken ist der Fang oder versuchte Fang eines Fisches mit einem Haken in jeder anderen Form als den Fisch dazu zu bewegen den Köder zu schlucken. Mit Ausnahme von Cisco (Einhaken von Cisco als Köder, siehe Seite 11) ist es ungesetzmäßig, Fische durch Einhaken zu fangen. Alle an einem Körperteil abgesehen vom Maul gehakten Fische müssen so schonend wie möglich wieder freigesetzt werden.

Überführen von lebenden Fischen oder anderen Wasserlebewesen

Es ist gesetzwidrig, Folgendes zu tun:

- ▶ Es ist gesetzwidrig, lebenden Fisch, unbehandelte Fischeier, Krebse, Egel oder andere Wasserlebewesen in den Yukon einzuführen oder in Gewässer zu entlassen.
- ▶ Es ist gesetzeswidrig, lebende Fische, Fischeier oder andere Wasserorganismen ohne Bewilligung von einem Gewässer in ein anderes zu transferieren. Wenden Sie sich an die Fischereibehörde *Fisheries and Oceans Canada* unter <DFO.YTLicence-PermisYT.MPO@DFO-MPO.GC.CA> oder besuchen Sie <www.pac.dfo-mpo.gc.ca/yukon/trans-eng.html>, um eine diesbezügliche Bewilligung zu beantragen.

Illegale Hilfsmittel

Folgende Vorgehensweisen sind gesetzwidrig:

- ▶ einen Landungshaken, Speer, oder Pfeil und Bogen beim Fischfang zu verwenden.
- ▶ beim Fischfang im Besitz eines Landungshakens zu sein.
- ▶ einen Fisch mit einer Feuerwaffe zu verletzen oder zu töten.
- ▶ Fische mit Fackeln oder Leuchtmitteln anzulocken.

Allgemeine Regeln und Begriffserläuterungen

Verschwendung und Nichtverwertung

Es ist gesetzwidrig, ganze Fische oder für den menschlichen Verzehr geeignete Teile davon nicht zu verwerten. Dies gilt nicht für Fische, die laut Gesetz wieder zurückgesetzt werden müssen. Kopf, Schwanz, Flossen, Gräten und Eingeweide von legal gefangenen Fischen müssen nicht verwertet werden.

Allgemeine Verstöße

Die folgenden Verstöße gegen die Angelbestimmungen des Yukon Territoriums können wie folgt geahndet werden:

Angeln ohne Schein	100 \$
Übertretung des täglichen Fanglimits	100 \$ plus 50 \$ pro Fisch (Max. 1000 \$)
Übertretung des Besitzlimits	100 \$ plus 50 \$ pro Fisch (Max. 1000 \$)
Angeln mit einem widerhakenbesetzten Haken in dafür gesperrten Gewässern	100 \$
Angeln durch Einhaken (ohne Sportangelschein)	250 \$
Versäumnis, gefangenen Lachs auf der Lachsschutz-Fangkarte zu erfassen	100 \$
Unterlassen des Vorzeigens der Lachsschutz-Fangkarte	100 \$
Versäumnis, die ausgefüllte Lachsschutz-Fangkarte bis zum 30. November des Ausstellungsjahres einzureichen	100 \$

Angeln während der Sperrzeit oder in einer für die Fischerei geschlossenen Region kann eine Gerichtsvorladung zur Folge haben.

Für andere Übertretungen können Geldstrafen verhängt werden. Sprechen Sie mit einem Naturschutz- oder Fischereibeamten, um mehr zu erfahren.

Beschränkungen für allgemeine Gewässer

Die folgenden Fang- und Besitzlimits gelten für alle Gewässer, mit Ausnahme von geschützten Gewässern, Gewässern mit besonderen Auflagen und Besitzseen.

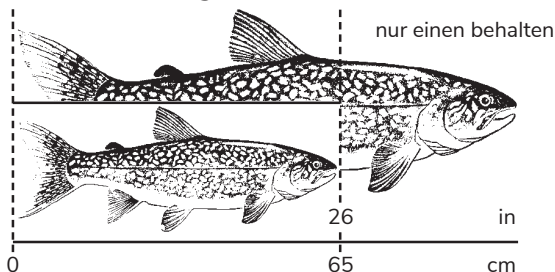
Sehen Sie im **Verzeichnis ab Seite 2** nach, welche Fanglimits oder andere Regelungen für das Gewässer gelten, in dem Sie angeln wollen.

Fischart	Tagesfanglimit	Besitzlimit	Längenbegrenzung
Amerikanischer Seesaibling (Lake Trout)	3	6	Nur ein Amerikanischer Seesaibling in Ihrem Besitz darf länger als 65 cm sein.
Stierforelle (Bull Trout)	2	4	Nur eine Stierforelle in Ihrem Besitz darf länger als 50 cm sein.
Polaräsche (Arctic Grayling)	5	10	Nur eine Polaräsche in Ihrem Besitz darf länger als 40 cm sein.
Kanadahecht (Northern Pike)	5	10	Nur ein Kanadahecht in Ihrem Besitz darf länger als 75 cm sein.
Pazifischer Lachs	Siehe Fangbeschränkungen auf Seite 39 und 42.		
Seelachs (Kokanee Salmon)*	5	10	nicht zutreffend
Wandersaibling (Arctic Char)	2	4	nicht zutreffend
Regenbogenforelle (Rainbow Trout)	5	10	nicht zutreffend
Dolly Varden	5	10	nicht zutreffend
Weißfisch	5	10	nicht zutreffend
Weißlachs (Inconnu/ Sheefish)	1	2	nicht zutreffend
Cisco	5	10	nicht zutreffend
Quappe (Burbot) in Gewässern unter 2.500 Hektar	3	6	nicht zutreffend
Quappe (Burbot) in Gewässern über 2.500 Hektar	10	20	nicht zutreffend
Generelle Gewässer über 2.500 Hektar: Big Kaslas Lake und Earn Lake			
Alle anderen Arten	5	10	nicht zutreffend

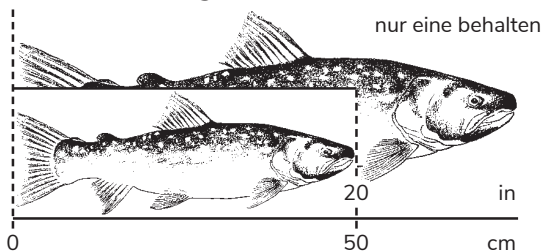
* Seelachse (Kokanee Salmon) sind Süßwasserfische. Tagesfang- und Besitzlimits gelten zusätzlich zum Gesamtlimit für andere Lachsarten. Siehe Seite 39.

Beschränkungen für allgemeine Gewässer

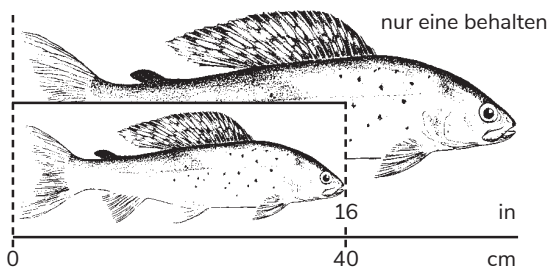
Amerikanischer Seesaibling: Längenbeschränkung in allgemeinen Gewässern



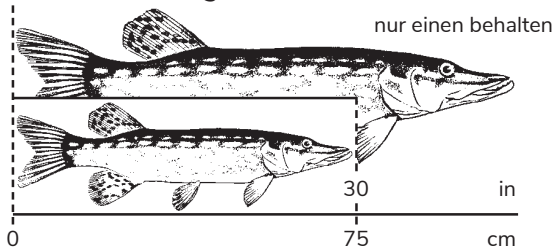
Stierforelle: Längenbeschränkung in allgemeinen Gewässern



Polaräsche: Längenbeschränkung in allgemeinen Gewässern



Kanadahecht: Längenbeschränkung in allgemeinen Gewässern



Beschränkungen für geschützte Gewässer

Manche Gewässer werden geschützt und verwaltet, um qualitativ hochwertige Fangmöglichkeiten zu erhalten. Diese Gewässer sind entweder aufgrund ihres einfachen Zugangs anfällig für Überfischung, oder sie weisen eine gesunde, aber kleine Fischpopulation auf.

Die folgenden Gewässer unterliegen besonderen Schutzbestimmungen:

- ▶ Aishihik Lake (Äshèyi)
- ▶ Alligator Lake
- ▶ Bennett Lake
- ▶ Big Salmon Lake (T'à Tlèn Áyi)
- ▶ Big Salmon River von Quiet Lake zum Big Salmon Lake, einschließlich Sandy Lake (Gyò Cho Chú, T'à Tlèn Híni)
- ▶ Blind Lakes
- ▶ Chain Lakes
- ▶ Claire Lake (Deyé)
- ▶ Coghlan Lake
- ▶ Drury Lake (Edzenághro Mǎn)
- ▶ Dū Ese (Poison) Lake
- ▶ Ethel Lake (Takwǎnt'ye)
- ▶ Fire Lake
- ▶ Frances Lake
- ▶ Frank (Łu Nétthäna) Lake
- ▶ Frederick Lake
- ▶ Glenlyon Lake
- ▶ Grass Lakes
- ▶ Jo-Jo Lake
- ▶ Kluane Lake (Łù'àn Mǎn)*
- ▶ Kusawa Lake**
- ▶ Lake Laberge (Tá'aan)**
- ▶ Little Wolverine Lake
- ▶ Long Lake (nahe Aishihik)
- ▶ Marsh Lake
- ▶ Mayo Lake (Ts'agro Mǎn)**
- ▶ McEvoy Lake
- ▶ Morley Lake
- ▶ Morris Lake
- ▶ Nares Lake**
- ▶ Nares River**
- ▶ North Lakes
- ▶ Nûsgu Xhâdi (Wolverine Lake, vom Hwy #4)
- ▶ Pleasant Lake
- ▶ Quiet Lake (Kit Den Â, Chu La)
- ▶ Sandy Lake
- ▶ Sekulmun Lake (Tthechàl Mǎn)
- ▶ Tagish Lake einschließlich Windy Arm
- ▶ Tahgah (Sekulmun) River
- ▶ Tay Lake (Yadoye Mené')
- ▶ Tchawsahmon Lake
- ▶ Tele (Jim Cook) Lake
- ▶ Ten Mile Lake
- ▶ Tincup Lake
- ▶ Whitefish Lakes
- ▶ Wolf Lake

*Die Verwendung von widerhakenfreien Angelhaken in diesem Gewässer wird empfohlen, ist jedoch nicht verpflichtend.

**Widerhakenfreie Angelhaken sind in diesen Gewässern verpflichtend.

Bennett Lake und Tagish Lake sind Grenzgewässer zwischen dem Yukon und B.C. Siehe Seite 9.

Beschränkungen für geschützte Gewässer

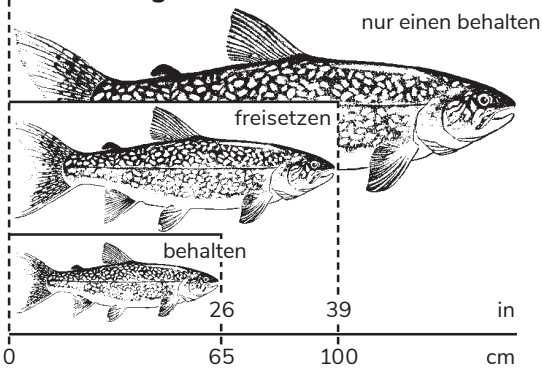


Nur Angelhaken ohne Widerhaken

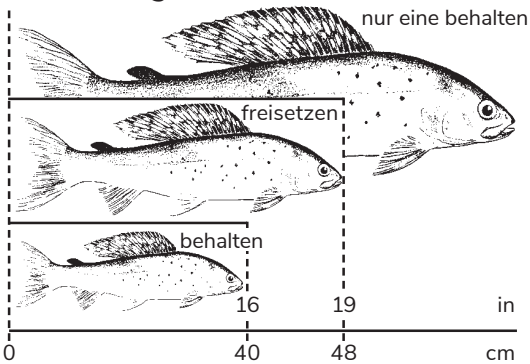
Fischart	Tagesfanglimit	Besitzlimit	Längenbegrenzung
Amerikanischer Seesaibling (Lake Trout)	2	2	Alle Amerikanischen Seesaiblinge, die zwischen 65 und 100 cm lang sind, müssen wieder zurückgesetzt werden. Nur ein Amerikanischer Seesaibling in Ihrem Besitz darf länger als 100 cm sein.
Polaräsche (Arctic Grayling)	4	4	Alle Polaräschen, die zwischen 40 und 48 cm lang sind, müssen wieder zurückgesetzt werden. Nur eine Polaräsche in Ihrem Besitz darf länger als 48 cm sein.
Kanadahecht (Northern Pike)	4	4	Alle Kanadahechte, die zwischen 75 und 105 cm lang sind, müssen wieder zurückgesetzt werden. Nur ein Kanadahecht in Ihrem Besitz darf länger als 105 cm sein.
Quappe (Burbot) in Gewässern unter 2.500 Hektar	3	6	nicht zutreffend
Quappe (Burbot) in Gewässern über 2.500 Hektar	10	20	nicht zutreffend
Geschützte Gewässer über 2.500 Hektar: Aishihik Lake (Äshèyi), Bennett Lake, Drury Lake (Edzenághro Mǎn), Ethel Lake (Takwǎnt'ye), Frances Lake, Kluane Lake (Lù'àn Mǎn), Kusawa Lake, Lake Laberge (Tá'aan), Marsh Lake, Mayo Lake (Ts'agro Mǎn), Sekulmun Lake (Tthechǎl Mǎn), Quiet Lake (Kit Den Á, Chu La), Tagish Lake und Wolf Lake.			
Alle anderen Arten	Es gelten die Beschränkungen für allgemeine Gewässer (Seite 19-20).		

Beschränkungen für geschützte Gewässer

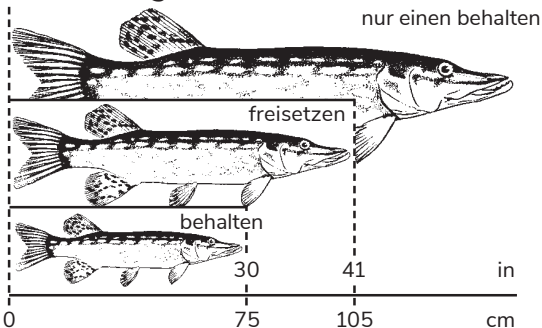
Amerikanischer Seesaibling: Längenbegrenzung in geschützten Gewässern



Polaräsche : Längenbegrenzung in geschützten Gewässern



Kanadahecht : Längenbegrenzung in geschützten Gewässern



Beschränkungen für Gewässer mit besonderen Auflagen

Gewässer mit besonderen Auflagen werden unter anderem aus folgenden Gründen mit zusätzlichem Schutz bewirtschaftet: Naturschutz, Schutz besonderer Arten, oder Seen, in denen Bestände sich erholen müssen. Die Regierung des Yukon legt mit Hilfe von Gemeinwesen-Organisationen, unter Beachtung von Landansprüchen von First Nations und anderer Fakten fest, wann zusätzlicher Schutz erforderlich ist. Jedes Gewässer ist einer der Kategorien A - L zugeordnet. Gewässer derselben Kategorie haben dieselben Fang- und Größenbeschränkungen, außer im Fall von Quappe: In diesem Fall werden die Beschränkungen durch die Größe des Wasserkörpers bestimmt. Die Fang- und Besitzlimits für Quappe in Gewässern über 2.500 Hektar werden in den nachstehenden Grenzwerttabellen aufgelistet.

Machen Sie sich mit den speziellen Fangbeschränkungen und anderen Auflagen für die jeweilig angegebene Kategorie vertraut, bevor Sie in einem der folgenden Gewässer angeln:

A Atlin Lake, Laidlaw Lake, Rancheria River und Nebenflüsse, Swift River und Nebenflüsse

Fischart	Tagesfanglimit	Besitzlimit	Längenbegrenzung
Polaräsche (Arctic Grayling)	3	6	nicht zutreffend
Quappe (Burbot) im Atlin Lake	10	20	nicht zutreffend
Alle anderen Arten	Es gelten die Beschränkungen für allgemeine Gewässer (Seite 19-20).		

Es handelt sich hierbei um Grenzgewässer zwischen dem Yukon und B.C. Siehe Seite 9.

B Dezadeash Lake (Titl'at Män)

Das Angeln in Tower Bay ist vom 1. Juli bis 15. August geschlossen. Siehe Seite 33.



Nur Einzelhaken ohne Widerhaken

Fischart	Tagesfanglimit	Besitzlimit	Längenbegrenzung
Amerikanischer Seesaibling (Lake Trout)	2	2	Alle Amerikanischen Seesaiblinge, die zwischen 65 und 100 cm lang sind, müssen wieder zurückgesetzt werden. Nur ein Amerikanischer Seesaibling in Ihrem Besitz darf länger als 100 cm sein.

Beschränkungen für Gewässer mit besonderen Auflagen

B fortgesetzt.

Fischart	Tagesfanglimit	Besitzlimit	Längenbegrenzung
Polaräsche (Arctic Grayling)	4	4	Alle Polaräschen, die zwischen 40 und 48 cm lang sind, müssen wieder zurückgesetzt werden. Nur eine Polaräsche in Ihrem Besitz darf länger als 48 cm sein.
Kanadahecht (Northern Pike)	4	4	Alle Kanadahechte, die zwischen 75 und 105 cm lang sind, müssen wieder zurückgesetzt werden. Nur ein Kanadahecht in Ihrem Besitz darf länger als 105 cm sein.
Quappe (Burbot)	3	6	nicht zutreffend
Alle anderen Arten	Es gelten die Beschränkungen für allgemeine Gewässer (Seite 19-20).		

C Braeburn Lake, Caribou Lake, Chadburn Lake, Duo Lake, Ladue Lake, Little Atlin Lake, Little Fox Lakes, Louise (Jackson) Lake*, Minto Lake, Watson Lake, Wellesley Lake

Sie benötigen den zusätzlichen Sportangelschein für das Angeln im Wellesley Lake. Siehe Seite 10.



Nur Haken ohne Widerhaken

Fischart	Tagesfanglimit	Besitzlimit	Längenbegrenzung
Amerikanischer Seesaibling (Lake Trout)	1	1	Alle Amerikanischen Seesaiblinge, die länger als 65 cm sind, müssen wieder zurückgesetzt werden.
Polaräsche (Arctic Grayling)	2	2	Alle Polaräschen, die länger als 40 cm sind, müssen wieder zurückgesetzt werden.
Kanadahecht (Northern Pike)	4	4	Alle Kanadahechte, die länger als 75 cm sind, müssen wieder zurückgesetzt werden.

Beschränkungen für Gewässer mit besonderen Auflagen

C fortgesetzt.

Fischart	Tagesfang-limit	Besitzlimit	Längenbegrenzung
Quappe (Burbot) im Little Atlin Lake und im Wellesley Lake	10	20	nicht zutreffend
Alle anderen Arten	Es gelten die Beschränkungen für allgemeine Gewässer (Seite 19-20).		

* Die Verwendung von widerhakenfreien Angelhaken in diesem Gewässer wird empfohlen, ist jedoch nicht verpflichtend.

D Kathleen River System (Granite, Lower Kathleen, Rainbow und Crescent lakes, Granite Creek, Kathleen River und Quill Creek außerhalb des Kluane Nationalparks), Lubbock River, Teslin River bei Johnsons Crossing (vom Ausfluss am Teslin Lake bis einen Kilometer flussabwärts vom Zusammenfluss mit dem Squanga Creek)



Nur Einzelhaken ohne Widerhaken

Fischart	Tagesfang-limit	Besitzlimit	Längenbegrenzung
Amerikanischer Seesaibling (Lake Trout)	1	1	Alle Amerikanischen Seesaiblinge länger als 65 cm müssen wieder zurückgesetzt werden.
Polaräsche (Arctic Grayling)	2	2	Alle Polaräschchen länger als 40 cm müssen wieder zurückgesetzt werden.
Kanadahecht (Northern Pike)	4	4	Alle Kanadahechte länger als 75 cm müssen wieder zurückgesetzt werden.
Regenbogenforelle (Rainbow Trout)	Alle Regenbogenforellen müssen wieder zurückgesetzt werden.		
Alle anderen Arten	Es gelten die Beschränkungen für allgemeine Gewässer (Seite 19-20).		

Beschränkungen für Gewässer mit besonderen Auflagen

E East Aishihik River (einschließlich Otter Pond), McLean Lakes



Nur Einzelhaken ohne Widerhaken

Fischart	
Regenbogenforelle (Rainbow Trout)	Alle Regenbogenforellen müssen wieder zurückgesetzt werden.
Alle anderen Arten	Es gelten die Beschränkungen für allgemeine Gewässer (Seite 19-20).

F Mandanna Lake



Nur widerhakenfreie Angelhaken

Fischart	Tagesfanglimit	Besitzlimit	Längenbegrenzung
Amerikanischer Seesaibling (Lake Trout)	Alle Amerikanischen Seesaiblinge müssen wieder zurückgesetzt werden.		
Polaräsche (Arctic Grayling)	4	4	Alle Polaräschen, die zwischen 40 und 48 cm lang sind, müssen wieder zurückgesetzt werden. Nur eine Polaräsche in Ihrem Besitz darf länger als 48 cm sein.
Kanadahecht (Northern Pike)	4	4	Alle Kanadahechte, die zwischen 75 und 105 cm lang sind, müssen wieder zurückgesetzt werden. Nur ein Kanadahecht in Ihrem Besitz darf länger als 105 cm sein.
Alle anderen Arten	Es gelten die Beschränkungen für allgemeine Gewässer (Seite 19-20).		

Beschränkungen für Gewässer mit besonderen Auflagen

G Fish Lake, Fox Lake, Little Salmon Lake (Chu Cho), Tagish (Six Mile) River, Tagish Bridge, Teslin Lake



Nur widerhakenfreie Angelhaken

Fischart	Tagesfang- limit	Besitzlimit	Längenbegrenzung
Amerikanischer Seesaibling (Lake Trout)	1	1	<p>Fish Lake, Fox Lake, Little Salmon Lake (Chu Cho) und Tagish River: alle Amerikanischen Seesaiblinge länger als 65 cm müssen wieder zurückgesetzt werden.</p> <p>Tagish Brücke: keine Längenbeschränkung. Behalten Sie den ersten Seesaibling, den Sie fangen.</p> <p>Teslin Lake: alle Amerikanischen Seesaiblinge, die zwischen 65 und 100 cm lang sind, müssen wieder zurückgesetzt werden. Nur ein Amerikanischer Seesaibling in Ihrem Besitz darf länger als 100 cm sein.</p>
Polaräsche (Arctic Grayling)	4	4	<p>Alle Polaräschen, die zwischen 40 und 48 cm lang sind, müssen wieder zurückgesetzt werden. Nur eine Polaräsche in Ihrem Besitz darf länger als 48 cm sein.</p>
Kanadahecht (Northern Pike)	4	4	<p>Alle Kanadahechte, die zwischen 75 und 105 cm lang sind, müssen wieder zurückgesetzt werden. Nur ein Kanadahecht in Ihrem Besitz darf länger als 105 cm sein.</p>
Quappe (Burbot) im Little Salmon Lake und im Teslin Lake	10	20	nicht zutreffend
Alle anderen Arten	Beschränkungen für allgemeine Gewässer (Seite 19-20).		

Teslin Lake is ein Grenzgewässer zwischen dem Yukon und B.C.
Siehe Seite 9.

Beschränkungen für Gewässer mit besonderen Auflagen

H Tetl'ámän* (Tatmain Lake)

Sie benötigen zusätzlich den Sportangelschein für das Angeln im Tetl'ámän (siehe Seite 10).

Fischart	Tagesfanglimit	Besitzlimit	Längenbegrenzung
Quappe (Burbot)	siehe unten	20	nicht zutreffend
Alle anderen Arten	Es gelten die Beschränkungen für allgemeine Gewässer (Seite 19-20).		
Fangbeschränkung inkl. wieder-zurückgesetzter Fische	Wenn Sie fünf Fische an einem Tag gefangen haben, müssen Sie das Angeln einstellen, auch wenn einige oder alle Fische wieder freigesetzt wurden.		

Tatshenshini River und ausgewählte Nebenflüsse und Quellseen (Blanchard River, Klukshu River [Łu Gha Chua], Nesketahin Lake, Takhanne River, Tatshenshini River, Village Creek)

Fischart	
Alle Süßwasserfische	Es gelten die Beschränkungen für allgemeine Gewässer (Seite 19-20).

Klukshu River (Łu Gha Chua) und Village Creek

1. Juni bis 15. Juni: Nur einfache Haken ohne Widerhaken mit einem Hakenbogen von weniger als 20 mm sind erlaubt.

Klukshu River (Łu Gha Chua), Nesketahin Lake und Village Creek

15. Juni bis 30. November: für Angeln gesperrt.

Takhanne River, Blanchard River und Tatshenshini River

1. Juni bis 30. November: Nur einfache Haken ohne Widerhaken mit einem Hakenbogen von weniger als 20 mm sind erlaubt.

Zusätzliche Bestimmungen für den Takhanne River flussabwärts von Million Dollar Falls

Ganzjährig: der einzige erlaubte Köder ist eine künstliche Fliege.

Diese Einschränkungen gelten nur während der oben genannten Fristen. Der Tatshenshini River ist ein Grenzgewässer zwischen dem Yukon und B.C. Siehe Seite 9.



Lachse: Falls Sie in einem der oben genannten Gewässer nach Lachsen angeln wollen, siehe Seite 39-44 für zusätzliche Bestimmungen.

Beschränkungen für Gewässer mit besonderen Auflagen


J Yukon River und ausgewählte Zuflüsse (Blind Creek, Klondike River, Lapie River, Morley River, Smart River, Takhini River, Tatchun River, Teslin River [Délin Chù], Yukon River [Tágé Cho, Tagà Shäw])

Fischart	
Alle Süßwasserfische	Es gelten die Beschränkungen für allgemeine Gewässer (Seite 19-20).


Tatchun River (und am Ufer des Yukon Rivers bei der Einmündung des Tatchun Rivers)

 **1. August bis 30. September:** Das Angeln ist im Tatchun River inklusive Einflussbereich in den Yukon River (siehe Grenzmarkierungen) nicht erlaubt. 


Blind Creek, Klondike River, Lapie River, Morley River, Smart River, Takhini River, Teslin River (Délin Chù), Yukon River (Tágé Cho, Tagà Shäw)

 **1. Juli bis 15. Oktober:** Nur Einzelhaken ohne Widerhaken mit einem Hakenbogen von weniger als 20 mm sind erlaubt.

Yukon River vom Whitehorse Damm bis 2,5 km flussabwärts zur Robert Campbell Brücke

 **15. Juli bis 30. September:** Nur künstliche Fliegen sind als Köder erlaubt.

Takhini River

 **20. August bis 15. September:** Nur künstliche Fliegen sind als Köder erlaubt.

Diese Einschränkungen gelten nur während der oben genannten Fristen.

Lachse: Falls Sie in einem der oben genannten Gewässer nach Lachsen angeln wollen, siehe Seite 39-44 für zusätzliche Bestimmungen.

Fischtreppe Whitehorse

Es ist rechtswidrig, innerhalb von 23 Metern flussabwärts vom Beginn der Fischtreppe zu angeln.

Beschränkungen für Gewässer mit besonderen Auflagen

K Frenchman Lake (Łútth'i Män), Pine Lake, Snafu Lakes, Tarfu Lakes, Twin Lakes



Nur widerhakenfreie Angelhaken

Fischart	Tagesfanglimit	Besitzlimit	Längenbegrenzung
Amerikanischer Seesaibling (Lake Trout)	Alle Amerikanischen Seesaiblinge müssen wieder freigesetzt werden		
Polaräsche (Arctic Grayling)	2	2	Alle Polaräschen länger als 40 cm müssen wieder freigesetzt werden
Kanadahecht (Northern Pike)	4	4	Alle Kanadahechte länger als 75 cm müssen wieder freigesetzt werden
Alle anderen Arten	Es gelten die Beschränkungen für allgemeine Gewässer (Seite 19-20).		

L Ni'iinlii Njik (Fishing Branch) Ökologisches Schutzgebiet und angrenzendes Siedlungsgebiet

Fischart	Tagesfanglimit	Besitzlimit	Längenbegrenzung
Polaräsche (Arctic Grayling)	1	1	nicht zutreffend
Alle anderen Arten	Es gelten die Beschränkungen für allgemeine Gewässer (Seite 19-20).		

Beschränkungen für Besatzseen

Das Umweltministerium des Yukon arbeitet eng mit der Yukon Fish and Game Association zusammen, um leicht zugängliche und qualitativ hochwertige Angelplätze in der Nähe vieler Ortschaften anbieten zu können. Besatzseen haben andere Fang- und Längenbeschränkungen als allgemeine oder geschützte Gewässer.

Neunzehn (19) Seen sind mit Regenbogenforellen, Wandersaiblingen, oder Seelachsen besetzt.

- Cantlie Lake
- Chadden Lake
- Coffee Lake
- Fisheye Lake
- Gloria Lake 2
- Haldane Lake
- Hidden Lakes 1 & 3
- Hour Lake
- Judas Lake
- Long Lake
(bei Whitehorse)
- Lucky Lake
- Pocket Lake
- Rantin Lake
- Salmo Lake
- Scout Lake
- Veronica Lake
- Whiskers Lake
- Wrong Lake

Fischart	Tagesfang-limit	Besitzlimit	Längenbegrenzung
Regenbogenforellen (Rainbow Trout)	5	10	nicht zutreffend
Wandersaibling (Arctic Char)	5	10	nicht zutreffend
Seelachs (Kokanee)	5	10	nicht zutreffend

Anmerkung: Stierforelle (*Bull Trout*) wird nicht mehr besetzt.

Für weitere Informationen und die Lage des nächstgelegenen Besatzsees besorgen Sie sich die Broschüre *Angler's Guide to Yukon Stocked Lakes*, erhältlich bei den Umweltbehörden oder zum Herunterladen unter Yukon.ca/anglers-guide-yukon-stocked-lakes.

Fürs Angeln gesperrte Gewässer

Obwohl Sie in den meisten Gewässern des Yukon zu beinahe jeder Jahreszeit angeln können, gibt es Orte, an denen das Angeln verboten ist. Sie tragen die Verantwortung sich über diese Bestimmungen zu informieren und sie einzuhalten.

Fischzuchten sind gesperrt

Die Regierung des Yukon hat eine Anzahl fischloser Thermo-karst-Seen als Fischzuchten zugelassen. Es ist nicht gestattet in diesen Seen zu angeln. Diese Seen sind öffentlich zugänglich und es gibt keine anderen, zusätzlichen Einschränkungen.

Auf yukon.ca/fishing-closures finden Sie eine Liste dieser Seen mit geographischer Lageangabe.

Einige Besitzseen sind nicht aufgeführt, können aber trotzdem geschlossen sein. Diese Seen haben ein Hinweisschild.

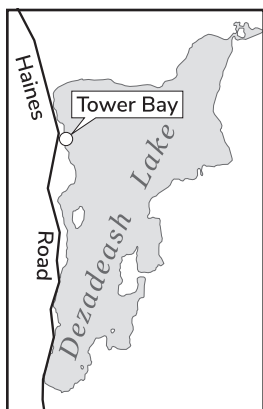
Bitte seien Sie sich im Klaren, dass diese Seen fischlos waren. Privatpersonen haben sich die Bewilligung eingeholt und die Seen auf ihre eigenen Kosten besetzt. Fall Sie unsicher sind, ob es sich bei einem See um einen Besitzsee handelt, kontaktieren Sie bitte die Fischereibehörde der Regierung des Yukon Territoriums unter 867-667-5721 oder gebührenfrei unter 1-800-661-0408 (DW 5721).

Grundstücke gesperrt für das Angeln vom Ufer

Einige Gebiete der Yukon First Nations sind für öffentliches Zelten und Angeln vom Ufer aus gesperrt (siehe Karte).

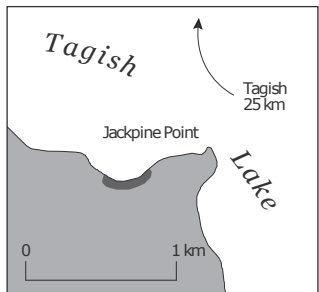
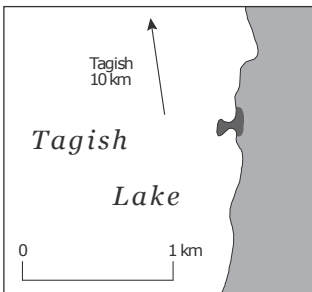
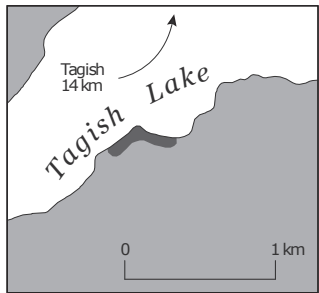
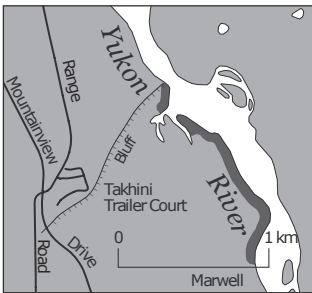
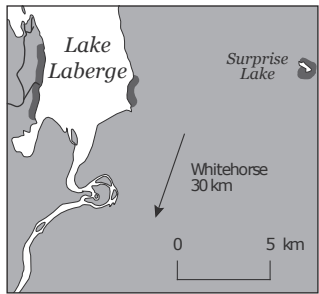
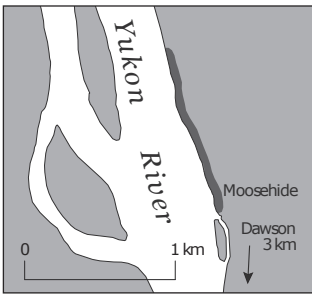
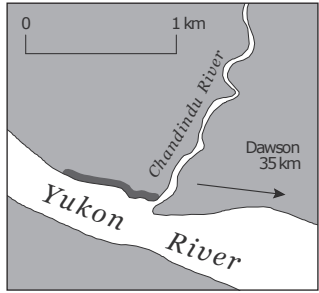
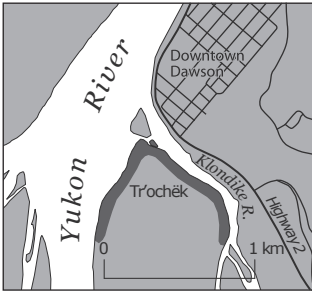
Tower Bay (Gokhtaheen)

Vom 1. Juli bis 15. August ist das Fischen für alle lizenzierten Angler und Subsistenzangler in Tower Bay (Gokhtaheen) am Dezadeash Lake (Titl'at Män) untersagt.



Fürs Angeln gesperrte Gewässer

Grundstücke, die für Angeln vom Ufer aus gesperrt sind



Eine landesweite Angelegenheit

In Kanada liegt die Gesamtbewirtschaftung von Lachs in der Verantwortung der kanadischen Fischereibehörde *Fisheries and Oceans Canada (DFO)*. Im Yukon verwaltet DFO die Lachsfischerei auf der Grundlage von Empfehlungen des Lachs-Unterausschusses Yukon *Salmon Sub-Committee*.

Falls Sie Lachse angeln wollen, brauchen Sie, egal wie alt Sie sind, zusätzlich zum Angelschein eine gültige Lachsschutz-Fangkarte (*Yukon Salmon Conservation Catch Card*), außer wenn Sie in Besitzseen Lachse und Kokanee angeln. Lachsschutz-Fangkarten sind vom 1. April oder vom **Tag des Erwerbs bis zum 30. November desselben Jahres gültig**.

Die Lachsschutz-Fangkarte enthält gebietsbezogene Beschränkungen und obligatorische Meldepflichten. Einzelheiten finden Sie auf Ihrer Lachsschutz-Fangkarte.

Gebühren für Lachsschutz-Fangkarten (zzgl. MwSt.)

Einwohner des Yukon/Alaskas (16 bis 65)*	11,48\$
Einwohner Kanadas	22,97\$
Ausländer	57,44\$
Kinder und Jugendliche (unter 16 Jahren)	Gratis
Senioren mit Wohnsitz im Yukon (ab 65 Jahre)	Gratis

*Einwohner Alaskas müssen einen in Alaska gültigen Angelschein und einen amtlichen Lichtbildausweis vorweisen können, um Anspruch auf diesen reduzierten Tarif zu haben.

Wo bekomme ich eine Lachsschutz-Fangkarte?

Sie können Lachsschutz-Fangkarten online beim *National Recreational Licensing System* unter <refish-pechesportive.dfo-mpo.gc.ca/nrls-sndpp/index-eng.cfm> erhalten.

Alternativ sind Lachsschutz-Fangkarten auch per E-Mail bei *Fisheries and Oceans Canada* <DFO.YTLicence-PermisYT.MPO@DFO-MPO.GC.CA> oder telefonisch (kostenfrei) unter 1-877-535-7307 erhältlich. Bitten Sie darum, zu „*Recreational Licencing in the Yukon*“ durchgestellt zu werden.

Minderjährige (Jugendliche unter 16)

Du musst deine eigene Lachsschutz-Fangkarte erwerben. Du hast Anspruch auf deine eigenen Lachsfangbeschränkungen, wenn du einen eigenen Yukon Angelschein hast. Wenn du unter dem Angelschein eines erwachsenen Angelscheininhabers angelst, wird dein Lachsfang als Teil des Fangs dieses Angelscheininhabers gezählt.

Seniors (65 and older)

- ▶ **Senioren mit Wohnsitz im Yukon:** Sie benötigen eine Lachsschutz-Fangkarte, die jedoch kostenlos zu erwerben ist.
- ▶ **Senioren ohne Wohnsitz im Yukon (Kanadier und andere Länder):** Sie können nach Entrichtung der entsprechenden Gebühr mit Lachsschutz-Fangkarte fischen.

Ein Angler - Eine Lachsschutz-Fangkarte

Niemand, egal welchen Alters, kann seine Lachsschutz-Fangkarte mit jemand anderem teilen.

Mitführen

Sie müssen Ihren Angelschein **und** ihre Lachsschutz-Fangkarte, falls Sie eine besitzen, unterschreiben (eine ausgedruckte e-licence muss nicht unterschrieben werden), beim Angeln bei sich tragen und einem Fischerei- oder Naturschutzbeamten auf Verlangen vorzeigen.

Verlorene Lachsschutz-Fangkarten

Wenn Ihre Lachsschutz-Fangkarte verloren geht oder zerstört wird, müssen Sie diese ersetzen, bevor Sie wieder fischen gehen dürfen. Sie können die Fangkarte kostenlose online unter Verwendung Ihrer Kunden-Identifikationsnummer (*Environment Client ID*) auf [<recfish-pechesportive.dfo-mpo. gc.ca/nrls-sndpp/index-eng. cfm>](http://<recfish-pechesportive.dfo-mpo.gc.ca/nrls-sndpp/index-eng.cfm>) nachdrucken.

Nach dem Fang eines Lachses

Sofort nachdem Sie einen Lachs gefangen haben, müssen Sie die folgenden Informationen auf Ihrer Lachsschutz-Fangkarte notieren, **auch wenn Sie den Lachs wieder freisetzen:**

- ▶ Fangdatum
- ▶ Fangort
- ▶ Lachsart
- ▶ Geschlecht
- ▶ Fangzeit (wann fischen Sie spezifisch nach Lachs?)
- ▶ Weist der Fisch äußerlich sichtbare Markierungen auf?
- ▶ Fehlt die Fettflosse?
- ▶ Wie wurde der Fisch gefangen (Angelart)

Lachsschutz-Fangkarten

Die Einreichung Ihrer Lachsschutz-Fangkarte folgt einem dreistufigen Prozess: 1 – Geben Sie Ihre Fangdaten ein, 2 – Überprüfen Sie die Fangdaten, und 3 – übermitteln Sie die Fangkarte online unter recfish-pechesportive.dfo-mpo.gc.ca/nrls-sndpp bis spätestens 30. November desselben Jahres.

Es ist gesetzlich vorgeschrieben, die Fanginformationen fristgerecht einzureichen, auch wenn Sie nicht nach Lachsen gefischt haben oder kein Lachs gefangen wurde. Wenn Sie dies nicht tun, sind Sie nicht berechtigt, im Folgejahr eine Lachsschutz-Fangkarte zu erwerben. Sie müssen auch mit Vollstreckungsmaßnahmen und einer möglichen Geldstrafe rechnen.

Für weitere Informationen wenden Sie sich bitte an das Büro der kanadischen Fischereibehörde DFO, oder besuchen Sie www.pac.dfo-mpo.gc.ca/yukon/index-eng.html.

Grenzwässer zwischen dem Yukon und B.C.

Um Lachse, die in Gewässern in B.C. gefangen wurden behalten zu dürfen, müssen Sie im Besitz einer gültigen BC-Angellizenz samt gültigem Lachsschutz-Stempel sein, und die BC-Süßwasser-Fischereivorschriften befolgen.

Kurzfristige Schließungen und öffentliche Bekanntmachungen

Die Stärke eines Lachsmigrationsstromes (d.h. wie viele Lachse in einem bestimmten Jahr aus dem Meer in ihre Laichgründe zurückkehren) wird von einer Vielzahl von Faktoren beeinflusst. Wenn eine Änderung des Lachsverhaltens oder des Timings festgestellt wird, kann die Fischereibehörde kurzfristig Änderungen vornehmen oder zusätzliche Vorschriften erlassen und Gebiete schließen, um sicherzustellen, dass die Artenschutzziele erreicht werden und eine ausreichende Anzahl von Lachsen in ihre Laichgebiete zurückkehren kann.

Die kanadische Fischereibehörde veröffentlicht sogenannte *Fishery Notices*, die online unter www-ops2.pac.dfo-mpo.gc.ca/fns-sap/index-eng.cfm abrufbar sind. Die Bekanntmachungen enthalten Informationen über Schließungen, Öffnungen und Änderungen des Fang- und Besitzlimits. Sie können nach Gewässer (z.B. Yukon / TBR) oder nach Verwaltungsbereich (z.B. Yukon-Fluss oder Alsek / Tatshenshini-Fluss) gefiltert werden. Angler können sich auch anmelden, um die Bekanntmachungen per E-Mail zu erhalten.

Kurzfristige Schließungen und öffentliche Bekanntmachungen

Änderungen während der Saison, die am Freitag, Samstag, Sonntag oder an einem gesetzlichen Feiertag wirksam werden, werden vor Mitternacht am Mittwoch vor dem Datum des Inkrafttretens veröffentlicht.

Für Information zu kurzfristigen Änderungen oder Antworten auf andere Fragen rufen Sie bitte 867-393-6722 (kostenfrei unter 1-866-676-6722).



Yukon Lachsunterausschuss

Der Lachsunterausschuss (Yukon Salmon Sub-Committee, YSSC) ist ein öffentliches Beratungsorgan, welches infolge der Rahmenverträge zur endgültigen Regelung der Ansprüche der Yukon First Nations

gegründet wurde.

Dies sind aktuelle Verträge zwischen den Yukon First Nations, der Regierung des Yukon und der Regierung von Kanada.

Der Lachsunterausschuss ist dem Yukon Fisch- und Wildtier-Management-Gremium (Yukon Fish and Wildlife Management Board) unterstellt. Seine Hauptfunktion liegt im Management der Lachsbestände im Yukon Territorium.

Der Lachsunterausschuss konzentriert sich auf die Erhaltung der Lachsbestände im Yukon. Er gibt Empfehlungen an die Yukon First Nations und den Bundesfischerei-Minister zu allen Angelegenheiten im Zusammenhang mit dem Yukon-Lachs und seinem Lebensraum. Diese Empfehlungen basieren auf traditionellem, lokalem und wissenschaftlichem Wissen und Fakten.

Auch international spielt der Lachsunterausschuss eine wichtige Rolle. Seine Mitglieder stellen die Mehrheit der kanadischen Vertreter in der Yukon-River-Sachverständigengruppe, die gemäß dem internationalen Pazifischen Lachsvertrag eingerichtet wurde. Die Sachverständigengruppe gibt Empfehlungen an kanadische und US-amerikanische Verwaltungsgremien bezüglich Erhaltung und koordinierter Bewirtschaftung von Lachsen mit kanadischem Ursprung im Yukon River.

Der Lachsunterausschuss fungiert auch als Beobachter/Berater in einem grenzüberschreitenden Gremium, das speziell für das Alesk-Flusssystem zuständig ist. So liefert der Lachsunterausschuss Lachse betreffende Beiträge in Form von Umweltgutachten, Landnutzungsplanung und behördlichen Gutachten. Er hält außerdem die Öffentlichkeit über die Bewirtschaftung des Yukon-Lachses auf dem Laufenden. Mehr über den Lachsunterausschuss und seine Arbeit bzw. über bevorstehende öffentliche Treffen finden sich auf der Website des Lachsunterausschusses unter www.yssc.ca.

Fangbeschränkungen für Lachse

Gesamtbeschränkungen für alle Gewässer des Yukon Territoriums (gesamt)

Gesamtgrenzen sind Fang- und Besitzgrenzen für jede Kombination von Lachsarten. Sie dürfen nicht für jede Art ein separates Limit fangen und behalten. Seelachse (Kokanee) sind von dieser Regelung ausgenommen.

Fischart	Gesamtes Tagesfanglimit	Gesamtes Besitzlimit	Längenbegrenzung
Königslachs, Rotlachs, Silberlachs, Ketalachs	2	4	nicht zutreffend

* Fangbeschränkungen können sich während der aktuellen Fangsaison ändern. Bekanntmachungen über solche Änderungen können online unter notices.dfo-mpo.gc.ca/fns-sap/index-eng.cfm abgerufen werden.

Alsek River und Zuflüsse, inklusive Tatchenshini River

Fischart	Tagesfanglimit	Besitzlimit	Längenbegrenzung
Königslachs	1	2	nicht zutreffend
Rotlachs	2	4	nicht zutreffend
	1. April bis 14. August: Alle Rotlachse müssen wieder freigesetzt werden, es sei denn, eine Fischereimitteilung während der Saison gibt etwas anderes an.		
Silberlachs	2	4	nicht zutreffend

* Fangbeschränkungen können sich während der aktuellen Fangsaison ändern. Bekanntmachungen über solche Änderungen können online unter notices.dfo-mpo.gc.ca/fns-sap/index-eng.cfm abgerufen werden.

Fangbeschränkungen für Lachse

Siehe Karte für Tatshenshini River und ausgewählte Zuflüsse.

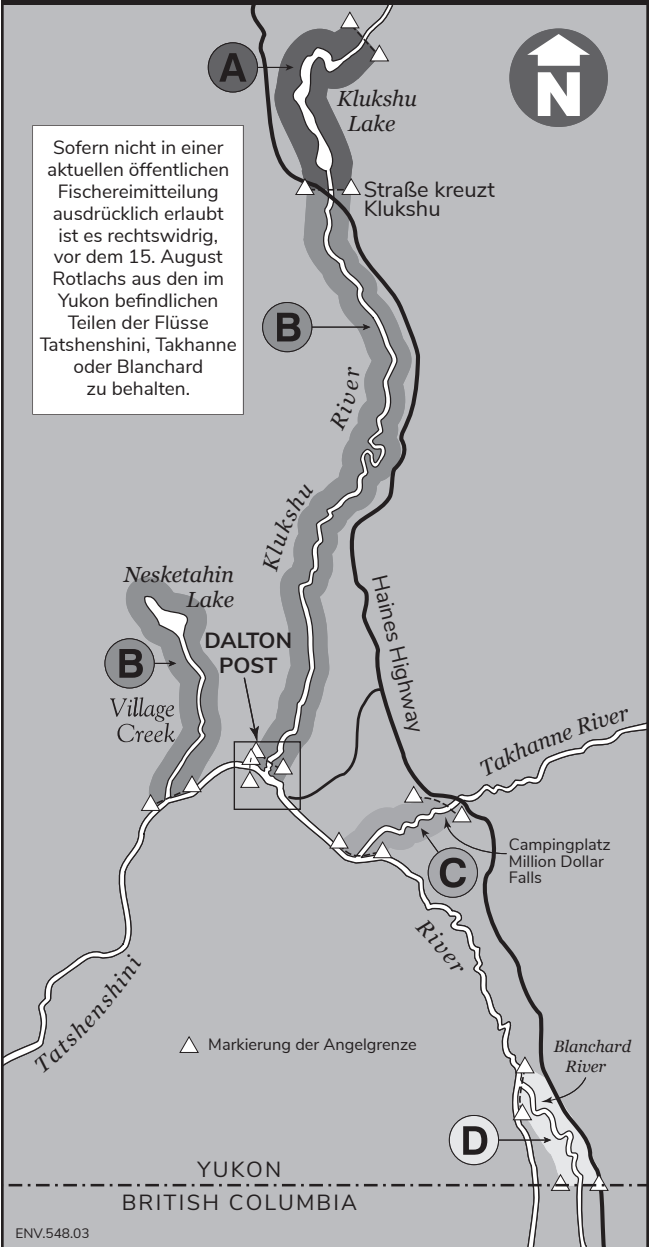
- A Klukshu Lake (Łu Gha Män)**
Ganzjährig: Alle Lachse müssen wieder freigelassen werden.
- B Klukshu River (Łu Gha Chua) und Village Creek**
1. Juni bis 15. Juni: Nur Einzelhaken ohne Widerhaken mit einem Hakenbogen von weniger als 20 mm sind erlaubt.
-  **Klukshu River (Łu Gha Chua), Nesketahin Lake und Village Creek**
15. Juni bis 30. November: Für jegliches Angeln geschlossen.
-  **Takhanne River**
1. Juni bis 30. November: Nur Einzelhaken ohne Widerhaken mit einem Hakenbogen von weniger als 20 mm sind erlaubt.
- C Zusätzliche Bestimmungen für den Takhanne River flussabwärts von Million Dollar Falls**
24. Juli bis 31. August: Alle Lachse müssen wieder freigesetzt werden.
Ganzjährig: Nur künstliche Fliegen.
-  **D Blanchard River**
24. Juli bis 31. August: Alle Lachse müssen wieder freigesetzt werden.
-  **1. Juni bis 30. November:** Nur Einzelhaken ohne Widerhaken mit einem Hakenbogen von weniger als 20 mm sind erlaubt.
- Tatshenshini River**
 **1. Juni bis 30. November:** Einzelhaken ohne Widerhaken mit einem Hakenbogen von weniger als 20 mm sind erlaubt.

Diese Einschränkungen gelten nur während der oben genannten Fristen.

Fangbeschränkungen für Lachse

Tatshenshini/Dalton Post Angelgebiete

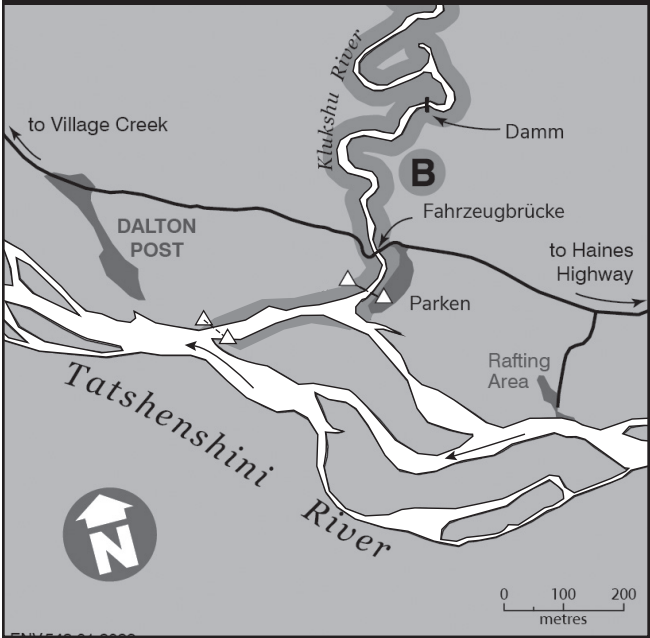
Sofern nicht in einer aktuellen öffentlichen Fischereimitteilung ausdrücklich erlaubt ist es rechtswidrig, vor dem 15. August Rotlachs aus den im Yukon befindlichen Teilen der Flüsse Tatshenshini, Takhanne oder Blanchard zu behalten.



ENV.548.03

Fangbeschränkungen für Lachse

Dalton Post – Detailansicht



Yukon River (Tágé Cho, Tagà Shäw) und Zuflüsse, inklusive Porcupine River

Fischart	Tagesfang-limit	Besitzlimit	Längenbegrenzung
Königslachs	0	0	nicht zutreffend
Ketalachs	0	0	nicht zutreffend
Rotlachs	2	4	nicht zutreffend

* Fangbeschränkungen können sich während der aktuellen Fangsaison ändern. Bekanntmachungen über solche Änderungen können online unter notices.dfo-mpo.gc.ca/fns-sap/index-eng.cfm abgerufen werden.

Blind Creek, Klondike River, Lapie River, Morley River, Smart River, Takhini River, Teslin River (Délín Chú), Yukon River (Tágé Cho, Tagà Shäw)



1. Juli bis 15. Oktober: Nur Einzelhaken ohne Widerhaken mit einem Hakenbogen von weniger als 20 mm sind erlaubt.

Yukon River vom Staudamm in Whitehorse flussabwärts bis zur Robert Campbell Brücke



15. Juli bis 30. September: Nur künstliche Fliegen.

Takhini River



20. August bis 15. September: Nur künstliche Fliegen.

Wolf Creek

Ganzjährig: Alle Lachse müssen wieder freigesetzt werden.


McIntyre Creek vom Alaska Highway bis zum Yukon River

Ganzjährig: Alle Lachse müssen wieder freigesetzt werden.

Tatchun River und Yukon River an der Mündung

Siehe Karte (nächste Seite).

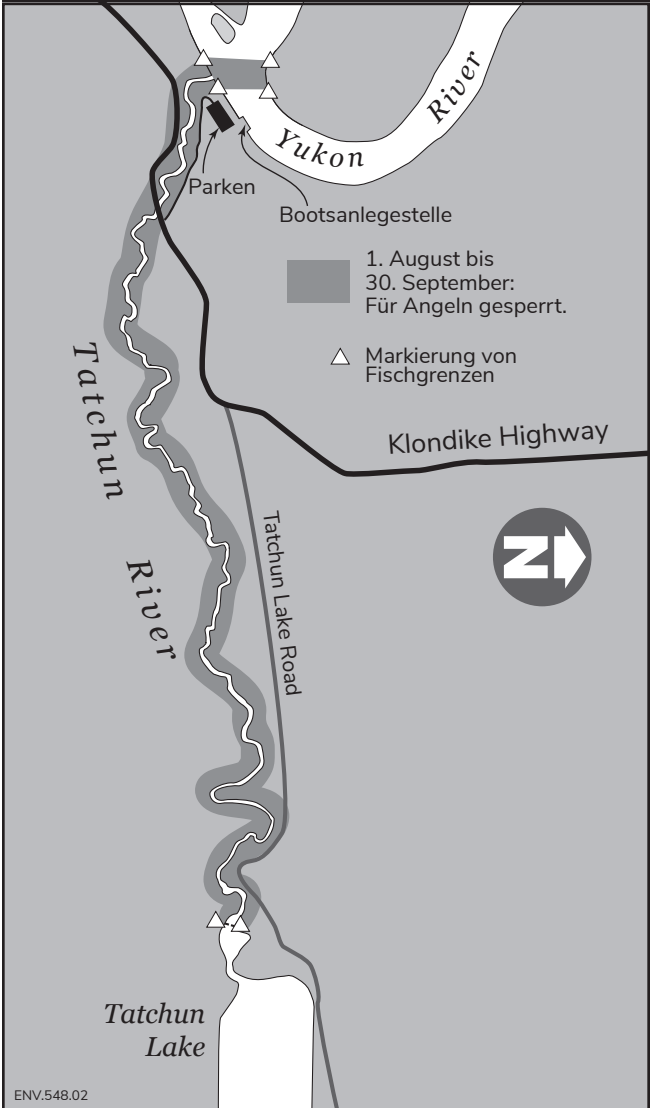


1. August bis 30. September: Fischverbot am Tatchun River, inklusive der Mündung des Tatchun River in den Yukon River. Hinweisschilder kennzeichnen die Grenzen. 

Diese Einschränkungen gelten nur während der oben genannten Fristen.

Fangbeschränkungen für Lachse

Tatchun River – Areal 18 auf der Lachsschutz-Fangkarte



Angeln auf Ländereien von First Nations und anderen Indigenen Gruppen

Egal wo im Yukon Sie sind, Sie befinden sich in den traditionellen Gebieten der Yukon First Nations, Inuvialuit und anderer indigener Gruppen. Es gibt allgemeine Rechte und Pflichten, mit denen Sie vertraut sein sollten, wenn Sie durch First Nations Ländereien reisen, dort campen oder fischen.

Welches Land gehört den First Nations?

Siedlungsgebiete und traditionelles Territorium sind nicht dasselbe. Traditionelles Territorium ist das Gebiet, das eine First Nation oder die Vorfahren ihrer Mitglieder traditionell nutzen. Siedlungsgebiete gehören First Nations mit endgültigen Vereinbarungen. In diesen Gebiete können die First Nations Gesetze erlassen.

Um detaillierte Karten der Siedlungsgebiete einzusehen, besuchen Sie ein Büro der Umweltbehörde oder Yukon.ca/en/your-government/about-yukon/find-yukon-first-nations-traditional-territory-map-data.

Rechte lizenzierter Angler

Sie haben das Recht:

- ▶ an allen befahrbaren Wasserwegen auf oder angrenzend an First Nation Ländereien unter Berücksichtigung der Angelbestimmungen zu angeln,
- ▶ totes Holz, stehend oder am Boden liegend, für Lagerfeuer in bis zu 30 m Entfernung vom Gewässer zu nutzen,
- ▶ ungenutzte First Nations Ländereien zu betreten, zu durchqueren und sich für eine angemessene Zeit dort aufzuhalten, wie z.B. zum Angeln oder Kampieren, wobei Sie sich an die im Folgenden aufgeführten Pflichten und Ausnahmen halten müssen.

In einigen Gebieten der First Nations ist das Kampieren und Angeln vom Ufer für die Öffentlichkeit untersagt (siehe Karten auf Seiten 33-34). Entsprechende Karten können Sie auch bei lokalen Dienststellen der Umweltbehörde einsehen.

Pflichten lizenzierter Angler

Wenn Sie sich auf First Nations Ländereien aufhalten, **ist es verboten:**

- ▶ Land oder Anlagen zu beschädigen,
- ▶ die First Nations in der Nutzung ihres Landes zu beeinträchtigen,
- ▶ mutwillig Schaden zu verursachen.

Es liegt in Ihrer Verantwortung zu wissen, wem die Ländereien gehören, die Sie besuchen. **Wenn Sie Siedlungsland im Rahmen der Grenzen des öffentlichen Zugangsrechts nutzen, müssen Sie alle von der First Nation erlassenen Gesetze zur Verwaltung des Landes und der Ressourcen einhalten.** Der beste Weg, um dies sicherzustellen, besteht darin, die entsprechende First Nation

Angeln auf Ländereien von First Nations und anderen Indigenen Gruppen


zu kontaktieren, bevor Sie ihr Land für oben genannte Zwecke nutzen.

Wenden Sie sich an das Umweltministerium, wenn Sie in der Inuvialuit-Siedlungsregion fischen möchten und kein Begünstigter der endgültigen Inuvialuit-Vereinbarung (*Final Agreement*) sind.

First Nations, Inuvialuit und andere Indigene Angler im Yukon

Mitglieder der Yukon First Nations, Inuvialuit und anderer grenzüberschreitender indigener Gruppen und Inuvialuit haben das Recht, in bestimmten Teilen des Yukon zum Verzehr bestimmte Fische ohne Angelschein oder Lachsschutz-Fangkarte zu fangen. Zu den Subsistenz-Ernterechten gehört das Fischen, um sich selbst, seine Familie oder seine Gemeinde zu ernähren, oder das Fangen von Fischen für zeremonielle Zwecke. Details dazu finden sich in den Endgültigen Vereinbarungen der entsprechenden First Nations (*Final and Self-Government Agreements*).

Eine grundlegende Einführung in die Subsistenz-Ernterechte finden Sie in der Broschüre *Subsistence hunting, fishing and trapping by First Nations, Inuvialuit and other Indigenous Peoples in Yukon* (Subsistenzjagd, Fischfang und Fang durch First Nations, Inuvialuit und andere indigene Völker im Yukon), erhältlich bei den Büros des Umweltministeriums oder zum Download unter Yukon.ca/subsistence-harvest.



Falls Sie keine Befugnis zum Fischen als Yukon First Nations, Inuvialuit, Begünstigte der Gwich'in mit endgültigen Vereinbarungen, oder anderer indigener Gruppen besitzen, benötigen Sie...

- ▶ einen gültigen Yukon-Angelschein und Sie müssen die Yukon-Fischereivorschriften befolgen.
- ▶ eine Lachsschutz-Fangkarte, um Lachs zu angeln.

Yukon First Nations

Falls Sie Mitglied einer Yukon First Nation mit einer endgültigen Vereinbarung (*Final Agreement*) sind, benötigen Sie einen Angelschein, um außerhalb des traditionellen Gebiets Ihrer First Nation zu fischen, es sei denn, Sie haben die **schriftliche Erlaubnis** der First Nation mit einer endgültigen Vereinbarung, in deren traditionellem Gebiet Sie fischen möchten.

First Nations, Inuvialuit und andere Indigene Angler im Yukon

- ▶ Sie müssen die entsprechenden Regeln befolgen und unterliegen den Bedingungen der kommunalen Lachsfischereilizenz dieser First Nation.
- ▶ Eine First Nation kann Ihnen **nicht** die Erlaubnis erteilen, in einem Gebiet zu fischen, das sich mit dem traditionellen Territorium einer anderen Yukon First Nation überschneidet.

Falls Sie ein Mitglied des Ross River Dena Council, der Liard First Nation oder der White River First Nation sind, brauchen Sie einen Angelschein, um außerhalb des geltend gemachten traditionellen Gebietes Ihrer First Nation fischen zu dürfen.

Inuvialuit

Die endgültige Vereinbarung der Inuvialuit (*Final Agreement*) beschreibt die Vertragsrechte der Inuvialuit im Yukon. Sie benötigen eine Lizenz, um außerhalb der Inuvialuit-Siedlungsregion zu fischen.

Mitglieder der Gwich'in mit Umfassenden Landanspruchsvereinbarungen

Die Umfassende Landanspruchsvereinbarung der Gwich'in First Nation (*Comprehensive Land Claim Agreement*) beschreibt die etablierten Vertragsrechte von Gwich'in im Yukon. Sie benötigen eine Lizenz zum Fischen in Gebieten, in denen Ihre Vertragsrechte nicht gelten.

Mitglieder anderer Indigener Gruppen

- ▶ Acho Dene Koe First Nation;
- ▶ Dease River First Nation;
- ▶ Kwadacha Nation;
- ▶ Taku River Tlingit First Nation; oder
- ▶ Tahltan Central Government (Council)

Sie benötigen einen Angelschein, um außerhalb des im Yukon geltend gemachten traditionellen Territoriums Ihrer First Nation im Yukon Territorium zu fischen.

Für nähere Informationen

Kontaktieren Sie bitte die Umweltbehörde (*Department of Environment*) unter 867-667-5652 oder gebührenfrei unter 1-800-661-0408 (DW 5652), falls Sie weitere Fragen zu Ihren Rechten und Pflichten das Subsistenz-Angeln betreffend haben.



Angelausrüstung

Markieren Sie jedes Kiemennetz, jede Fischreuse und jede Ausrüstungsbox mit Ihrem Namen und dem Namen Ihrer First Nation oder Indigener Gruppe, damit Fischereibeamte, Naturschutzbeauftragte und Wildhüter wissen, dass diese Gegenstände zur Ausübung von Subsistenzrechten verwendet werden.

Fangen von markierten Fischen

Süßwasser-Fische

Wenn Sie einen markierten Süßwasser-Fisch fangen, melden Sie dies bitte bei der nächsten Dienststelle der Umweltbehörde. Sie werden nach der Nummer auf der Marke gefragt werden, sowie wann und wo der Fisch gefangen wurde.

Wenn Sie den Fisch behalten wollen, senden Sie bitte die Marke mit genauer Gewichts- und Längenangabe an die Behörde.

Wenn Sie den Fisch wieder freisetzen, entfernen Sie die Marke nicht, aber versuchen Sie, die Nummer und Länge des Fisches zu notieren.

Senden Sie Ihre Informationen an: Regierung des Yukon Territoriums (Government of Yukon), Fischereiabteilung, Fisheries Unit, Box 2703 (V-5A), Whitehorse, Yukon, Y1A 2C6. Oder rufen Sie 867-667-5117 oder gebührenfrei 1-800-661-0408 (DW 5721).

Zurücksetzen von Fischen

Die Regierung des Yukon fördert das bedachte Wiederzurücksetzen hauptsächlich als Managementinstrument zur Auswahl der Fische, die behalten und konsumiert werden. Die folgenden Tipps sollen dabei helfen, Fische erfolgreich wieder freizulassen.

Wählen Sie aus was Sie behalten

Große Weibchen produzieren mehr Eier und sind in der Lage, tiefere Laichnester zu graben, was zur Folge hat, dass mehr von diesen Eiern überleben. Große Fische wieder freizulassen hilft dabei, die Fischbestände für die Zukunft zu erhalten. Eine gesunde, frische Mahlzeit können Sie auch mit den kleineren Fischen bereiten, die zahlreicher und geschmackvoller sind.

Effektives Wiederfreilassen

Studien zeigen, dass die Überlebenschancen für wieder freigesetzte Fische sehr hoch sein können, wenn die Tiere richtig gehandhabt werden. Für Hechte liegen sie bei 94% und für Äschen bei 90%. Überlebensraten für Amerikanische Seesaiblinge variieren von 93% für wenig gestresste Fische bis zu 76% für Fische, die den Haken tief geschluckt haben. Bei allen Arten spielt die Hakenplatzierung eine entscheidende Rolle für die Überlebensrate. Obwohl diese Überlebensraten hoch scheinen können, ist es wichtig, die nachfolgenden Richtsätze beim Wiederfreisetzen von Fischen zu befolgen, um optimale Überlebenschancen für die Tiere zu gewährleisten.

Wie Sie Fische unverletzt wieder zurücksetzen können

Benutzen Sie die richtige Ausrüstung

- ▶ Benutzen Sie Haken ohne Widerhaken. Diese können einfach entfernt werden und verkürzen die Zeit, in der Sie den Fisch anfassen müssen.
- ▶ Bringen Sie eine Spitzzange, mit der die Hakenauslösung für Sie und den Fisch einfacher ist.
- ▶ Verwenden Sie künstliche Köder, um die Chance, dass der Fisch den Haken zu tief verschluckt, zu verringern.
- ▶ Falls Sie einen Kescher verwenden, sollte dieser aus Gummi oder knotenfreiem Gittergewebe bestehen.

Minimieren Sie Stress für den Fisch

- ▶ Holen Sie den Fisch schnell ein, bevor er ermüdet, außer, wenn Sie in tiefen Gewässern fischen.
- ▶ Bitte fassen Sie den Fisch so wenig wie möglich und nur mit nassen Händen an.
- ▶ Erwägen Sie es, Ihre Schnur zu kappen, wenn der Fisch den Haken tief verschluckt hat.
- ▶ Entfernen Sie den Haken so sorgsam wie möglich. Halten Sie dabei den Schaft des Hakens mit Ihrer Zange fest.
- ▶ Halten Sie den Fisch **immer feucht** und minimieren Sie die Zeit, die er der Luft ausgesetzt ist. Wenn Sie den Haken entfernen, halten Sie den Fisch unter Wasser in einem Netz oder halten Sie ihn in einem Lebendbecken bis Sie ihn wieder ins Gewässer zurücksetzen.
 - ▶ Behalten Sie Fische nie länger als nötig in einem Lebendbecken.
 - ▶ Wenn ein Fisch, den Sie freisetzen wollten, nach dem Entfernen des Hakens verletzt zu sein scheint und sich wahrscheinlich nicht erholen wird, behalten Sie ihn, wenn dies Ihre tägliche Fanggrenze nicht überschreitet bzw. den gültigen Größenbeschränkungen entspricht.
- ▶ Bedenken Sie, dass Druckunterschiede einen Einfluss auf Fische haben. Vermeiden Sie Angeln in tiefem Wasser, falls Sie Ihren Fisch wieder freilassen wollen. Das Zusammendrücken des Bauches, um die Schwimmblase zu entlüften, kann die inneren Organe verletzen, wenn es nicht korrekt durchgeführt wird. Es wird daher nicht empfohlen.

Lassen Sie den Fisch behutsam frei

- ▶ Wenn Sie den Fisch anfassen müssen:
 - ▶ Halten Sie ihn vorsichtig mit einer Hand am Schwanz und mit der anderen an der Unterseite, kurz hinter den Kiemenklappen.

Zurücksetzen von Fischen

- ▶ Halten Sie den Fisch nie vertikal.
- ▶ Berühren Sie die Kiemen nicht und drücken Sie nicht auf den Bauch.
- ▶ Warmes Wasser macht Fischen sehr zu schaffen. Entlassen Sie Fische in Wasser, das so kalt ist wie das, in dem sie gefangen wurden.
- ▶ Um einen Fisch wiederzubeleben, halten Sie ihn aufrecht im Wasser und warten Sie bis er sich erholt. Achten Sie auf Kiemenbewegungen und lassen Sie ihn los, wenn er von selbst normal zu schwimmen beginnt. Schaukeln Sie den Fisch nicht vor und zurück.

Behandeln Sie den Fisch human. Töten Sie ihn schnell!

Töten Sie die Fische, die Sie essen wollen umgehend. Es ist nicht respektvoll, Kiemenschlingen oder Lebendbecken zu verwenden, um den Fisch am Leben zu erhalten.

Handeln Sie verantwortungsvoll

Umsichtiges Fischmanagement stellt sicher, dass der Fischreichtum in Yukons Flüssen und Seen auch für die Zukunft erhalten bleibt. Die oben genannten Methoden beim Freisetzen von Fischen sowie die Begrenzung der Anzahl der Fische, die Sie lebend freisetzen helfen dabei. Das richtige Freisetzen von Fischen kann die Anzahl der Fische, die sterben, begrenzen. Aber selbst bei einer hohen Überlebensrate von 90 Prozent ist es wahrscheinlich, dass 2 von 20 Fischen, die wiederfreigesetzt werden, nicht überleben werden. Die tägliche Fanggrenze in vielen Yukon-Gewässern liegt bei zwei Fischen. Übermäßige Lebendfreisetzung kann zu einer Schädigung der Yukon-Fischpopulationen führen. Bitte befolgen Sie die folgenden ethisch vertretbaren Prinzipien.

Zurücksetzen von Fischen

! Ethisch vertretbare Prinzipien beim Zurücksetzen

1. Handhaben Sie Fische behutsam und achtungsvoll.
2. Lernen Sie die korrekten Handhabungstechniken (siehe weiter oben).
3. Machen Sie vom Wiederfreilassen nicht übermäßig Gebrauch.
4. Behalten Sie einen blutenden oder verwundeten Fisch, wenn es die Fangvorschriften erlauben.
5. Stellen Sie das Angeln ein, wenn Sie das erlaubte Limit erreicht haben.
6. Setzen Sie keine Fische in laichende Fischschwärme zurück.
7. Praktizieren Sie das Wiederfreilassen nicht an heißen Tagen oder in warmem Wasser.
8. Wenn Sie einen Fisch nicht behalten wollen, sollten Sie ihn unverzüglich wieder zurücksetzen.

Fische vor Ort ausnehmen

Fischfleisch verdirbt viel schneller als Fleisch von Wildtieren (wie z.B. Elchen), weil ihm das Bindegewebe fehlt, welches das rote Fleisch zusammenhält.

Die folgenden Ratschläge werden Ihnen helfen, Qualität und Geschmack Ihres Fanges zu erhalten:

- ▶ Bringen Sie eine Kühlbox mit Eis mit und stellen Sie diese nicht in die Sonne.
- ▶ Töten Sie den Fisch schnell mit einem kräftigen Schlag auf den Kopf direkt hinter den Augen.
- ▶ Es ist am besten, wenn Sie den Fisch sofort ausnehmen oder filetieren. Sehen Sie dazu die Hinweise auf Seite 12.
- ▶ Wenn Sie den Fisch erst später ausnehmen wollen, lassen Sie ihn komplett ausbluten, indem Sie mit einem Messer durch die Kiemen stechen und gerade nach unten schneiden.
- ▶ Legen Sie den ausgenommenen oder ausgebluteten Fisch in einen Plastikbeutel und dann in die Kühlbox, vorzugsweise auf Eis.
- ▶ Wenn Sie den Fisch filetiert haben, waschen Sie die Filets nicht im Wasser ab, sondern trocknen Sie ihn mit einem Papiertuch oder ähnlichem.
- ▶ Frieren Sie den Fisch ein, sobald Sie daheim sind oder kochen Sie ihn innerhalb der nächsten 24 Stunden.

Fische vor Ort ausnehmen

Ihre Rolle beim Fischereimanagement

Haben Sie Informationen zum Status bestimmter Seen oder Flüsse? Ist das Angeln besser oder schlechter als früher? Ihre Kommentare können den Fischereimanagern helfen, ihre Bemühungen auf die Gewährleistung der Nachhaltigkeit der Fischbestände zu konzentrieren. Senden Sie uns Ihre Rückmeldungen per E-Mail an <fisheries@yukon.ca>, oder rufen Sie 867-667-5117 oder gebührenfrei 1-800-661-0408 (DW 5117).

Stopp! Invasive Wasserlebewesen

Helfen Sie unsere Gewässer zu schützen

Invasive Wasserlebewesen können unter den einheimischen Arten Seuchen verbreiten und verändern das Ökosystem. Dies beeinträchtigt Fischerei, Tourismus, Gesundheit und Freizeitmöglichkeiten im Yukon. Angler, die von außerhalb des Yukon anreisen, sind am gefährdetsten, invasive Wasserlebewesen einzuschleppen. Gehen Sie folgendermaßen vor, wenn Sie sich zwischen verschiedenen Gewässern bewegen oder Boote und Ausrüstung in den Yukon bringen, um invasive Wasserlebewesen nicht zu verbreiten:



ÜBERPRÜFEN SIE Motoren, Boote, Anhänger und Ausrüstung und entfernen Sie Schmutz, Unkraut und aquatische Lebewesen bevor Sie das Gelände verlassen.



LASSEN SIE Wasser aus Bilge und allen Wasser- und Köderbehältern ab, bevor Sie die Gegend verlassen.



REINIGEN SIE Boot, Anhänger und Ausrüstung indem Sie sie entweder über Nacht gefrieren, komplett in der Sonne austrocknen oder hochdruckreinigen.



WÄHLEN SIE AUSRÜSTUNG WEISE. Beschlagene oder weiche Gummiwatstiefel sind die beste Wahl. Filz und andere poröse Sohlen an Watstiefeln können für lange Zeit feucht bleiben und so invasive

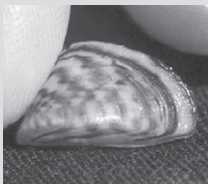
Wasserlebewesen verschleppen. Falls Sie Filzwatstiefel benutzen, ist es am besten sie über Nacht komplett gefrieren zu lassen.

Seien Sie aufmerksam, wenn Sie sich zwischen Seen und Flüssen bewegen. Melden Sie alle Sichtungen von potentiell invasiven Wasserlebewesen der Umweltbehörde (Department of Environment).

Informieren Sie sich auf <Yukon.ca/aquatic-invasive-species> oder <yukoninvasives.com>.

! Melden Sie Zebramuschel und Quagga-Dreikantmuschel

Zebramuschel
Amy Benson
bugwood.org



Quaggamuschel
David Britton



Melden Sie jegliche Muscheln, die sich an Bootswände oder an Ausrüstungsgegenstände geheftet haben der Umweltbehörde. Der Pazifische Nordwesten, inklusive des Yukon Territoriums, ist der letzte verbleibende Teil Nordamerikas, der noch frei von Zebra- und Quagga-Muscheln ist. Diese Muscheln beeinflussen die Umwelt und die Infrastruktur (wie Wasserkraftwerke und Trinkwasserversorgung) maßgeblich. Sie werden von

Wasserkraftfahrzeugen, die auf verschiedenen Gewässern benutzt werden verbreitet. Die Muscheln können sich innerhalb weniger Stunden an Bootswände anheften. Ihre mikroskopisch kleinen Larven können in stehenden Gewässern überleben. Erwachsene Muscheln und Larven können bis zu 30 Tage auf Bootswänden außerhalb des Wassers überleben. Helfen Sie, den Yukon frei von Zebra- und Quaggamuscheln zu halten!

Wie man Zebra- und Quagga-Muscheln identifizieren kann:

- ▶ Sie sind nur bis zu 3 cm groß.
- ▶ Sie formen Klumpen und heften sich an harte Oberflächen.
- ▶ Sie sind geformt wie Propellerblätter.
- ▶ Zebrastrifen sind oft, aber nicht immer, erkennbar.

Gesundheit und Yukon Fisch

Befolgen Sie beim Umgang mit, sowie beim Reinigen oder Kochen von Fisch gängige Praktiken zur Lebensmittelsicherheit.

Quecksilber

Im Yukon gefangener Fisch kann geringe Mengen Quecksilber enthalten. Im Allgemeinen müssen Erwachsene (ausgenommen sind schwangere Frauen) ihren Verzehr von Seeforellen, Quappen oder Hechten nicht einschränken.

Da größere Fische höhere Quecksilberkonzentrationen aufweisen, bietet der Verzehr kleinerer Seeforellen, Quappen und Hechte (mit einer Länge von weniger als 60 cm oder 24 Zoll) ein zusätzliches Maß an Sicherheit. Frauen im gebärfähigen Alter und Kinder unter 12 sollten den Verzehr größerer Seeforellen, Quappen und Hechte auf nur ein oder zwei Mal pro Woche beschränken. Es ist unwahrscheinlich, dass der Quecksilbergehalt bei kleinen Fischen (weniger als 40 cm) ein Risiko für die menschliche Gesundheit darstellt.

Andere häufig geangelte Fischarten, darunter arktische Äsche, Weißfisch und Lachs, weisen Quecksilberwerte auf, die weit unter dem Richtwert der Gesundheitsbehörde (*Health Canada*) liegen.

Fischparasiten

Parasiten können im Fleisch und den inneren Organen einiger Fische im Yukon gefunden werden. Manche dieser Parasiten sind zwar unansehnlich, aber für den Menschen und für Haustiere ungefährlich. Das Risiko kann durch die geeignete Hygiene beim Ausnehmen und Zubereiten des rohen Fisches sowie durch Garkochen reduziert werden.

Die Stärke des Parasitenbefalls variiert für die verschiedenen Arten und für unterschiedliche Seen. Einige Bestände sind typischerweise stärker befallen. Angeln Sie diese Fische nicht, wenn Sie nicht vorhaben, sie zu essen.

Mehr Informationen erhalten Sie bei der *Animal Health Unit* unter 867-667-5600 oder via E-Mail unter animalhealth@yukon.ca.

Weitere Informationen

Das *Yukon Fish Health Handbook* enthält eine Fülle von Informationen zu den Vorteilen des Verzehrs von Fisch, zu Lebensmittelsicherheit, sowie zu den Themen Quecksilber und Fischparasiten und -krankheiten. Dieses Handbuch ist in den Büros des Umweltministeriums und unter Yukon.ca/yukon-fish-health-handbook erhältlich.

Wassereinzugsgebiete und Fischarten

Im Yukon gibt es fünf Wassereinzugsgebiete. Es folgen Informationen zum Vorkommen der verschiedenen Fischarten:



Alle Gewässer: Polaräsche, Kanadahecht, Weißfisch (Lake Whitefish und Round Whitefish), Amerikanischer Seesaibling, Quappe und Saugkarpfen (Longnose Sucker).

Alsek River Wassereinzugsgebiet: Königslachs, Silberlachs, Rotlachs, Seelachs, Regenbogenforelle, Stahlkopfforelle, Dolly Varden, und Zwergweißfisch.

Liard River Wassereinzugsgebiet: Stierforelle, Mountain Whitefish (ein Weißfisch) und White Sucker (ein Saugkarpfen).

North Slope Wassereinzugsgebiet: Dolly Varden, Arktisches Neunauge, Weißlachs, Nordpazifische Sardelle, Cisco (Least Cisco), Weißfisch und Ketalachs.


Peel River Wassereinzugsgebiet: Dolly Varden, Weißlachs, White Sucker (ein Saugkarpfen) und Weißfisch.

Yukon River Wassereinzugsgebiet: Königslachs, Ketalachs, Silberlachs, Seelachs, Zwergweißfisch, Weißfisch, Arktisches Neunauge, und Cisco.

Identifizierung von Süßwasserfischen


Amerikanischer Seesaibling (Lake Trout)

- ▶ Helle Flecken auf dunklem Körper
- ▶ Wurmartige Markierung auf Rücken und Rückenflosse
- ▶ Stark gegabelter Schwanz




Regenbogenforelle (Rainbow Trout)

- ▶ Dunkle Flecken auf hellem Körper
- ▶ Leuchtende Reihen schwarzer Flecken auf dem Schwanz



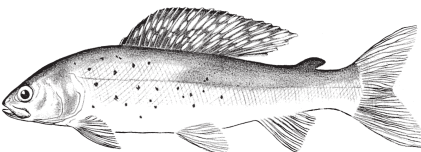
Wandersaibling (Arctic Char)

- ▶ Helle Flecken auf dunklem Körper
- ▶ Leicht gegabelter Schwanz
- ▶ Vorkommen: Pumhouse Pond, McIntyre Creek, Porter Creek und einige Besitzseen




Polaräsche (Arctic Grayling)

- ▶ Lange, hohe Rückenflosse mit gefärbter Kante und Reihen von Punkten



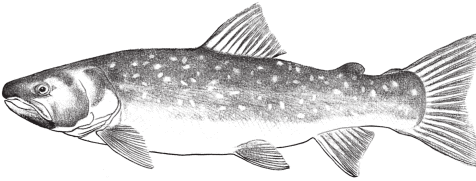
Dolly Varden (Saiblingsart)

- ▶ Helle Flecken auf dunklem Körper
- ▶ Keine wurmähnlichen Markierungen auf der Rückenflosse
- ▶ Leicht gegabelte Schwanzflosse
- ▶ Kleiner Kopf




Stierforelle (Bull Trout)

- ▶ Ähnlich Dolly Varden
- ▶ Großer, abgeflachter Kopf



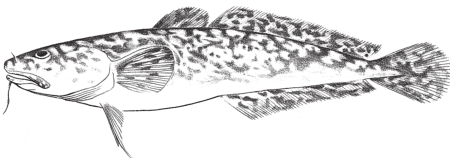
Kanadahecht (Northern Pike)

- ▶ Großes Maul mit vorstehenden Zähnen



Trüsche / Quappe (Burbot)


- ▶ Abgeflachter Kopf mit Bartel unter dem Kiefer



Identifizierung von Süßwasserfischen


Weißfisch (Broad Whitefish)

- ▶ Oberkiefer überstehend
- ▶ Nasenspitze befindet sich unterhalb des Auges




Gemeiner (Buckliger) Weißfisch (Lake (Humpback) Whitefish)

- ▶ Unterkiefer überstehend
- ▶ Nasenspitze befindet sich überhalb des unteren Augenrandes




Weißlachs (Inconnu)

- ▶ Unterkiefer überstehend



Seelachs (Kokanee)

- ▶ Rotlachs (Sockeye Salmon) ohne Zugang zum Meer
- ▶ Selten länger als 40 cm oder schwerer als 0,5 kg

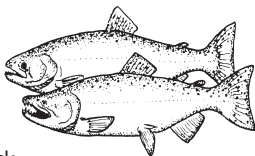


Identifizierung von Pazifischen Lachsen

Manche Lachsarten sind schwer voneinander zu unterscheiden. Falls Sie sich nicht sicher sind, um welche Art es sich beim gefangenen Fisch handelt, setzen Sie ihn unverletzt zurück ins Gewässer.

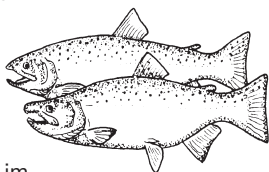
Königslachs (Chinook Salmon)

- ▶ Ausgewachsene Fische zunehmend dunkel und rötlich; Punkte auf beiden Schwanzlappen und Rückenflosse.
- ▶ Schwarzer Mund, Zahnfleisch am Zahnansatz im Unterkiefer schwarz.
- ▶ Gewöhnlich 5–20 kg.
- ▶ Ausgewachsene Fische kehren zwischen Juni und September in die Yukon und Alsek River Flusssysteme zurück.



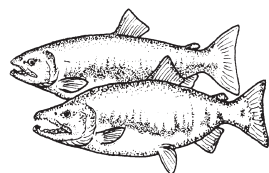
Silberlachs (Coho Salmon)

- ▶ Breite Schwanzbasis mit schwarzen Punkten an der oberen Schwanzhälfte.
- ▶ Ausgewachsene Männchen sind an den Seiten rötlich, grau-grün an Rücken und Kopf, grau am Bauch, und entwickeln hakenförmig gebogenen Kiefer.
- ▶ Ausgewachsene Weibchen zeigen weniger kräftige Farben.
- ▶ Schwarzer Mund mit weißem Zahnfleisch an der Basis der Zähne im Unterkiefer.
- ▶ Gewöhnlich 3–6 kg.
- ▶ Ausgewachsene Fische kehren im September und Oktober in das Alsek Flusssystem und im Oktober und November in das Yukon Flusssystem (Porcupine River) zurück.



Ketalachs (Chum Salmon)

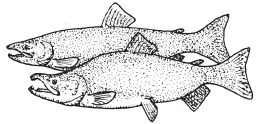
- ▶ Ausgewachsene Fische sind oliv-grün bis oliv-grau mit einem dunklen grün-grauen unregelmäßigen Streifen an der Seite des Körpers.
- ▶ Schwanz ohne Punkte.
- ▶ Pupille größer als halber Augendurchmesser.
- ▶ Ausgewachsene Fische kehren zwischen August und Oktober in das Yukon Flusssystem (einschließlich Porcupine River) zurück.



Identifizierung von Pazifischen Lachsen

Rotlachs (Sockeye Salmon)

- ▶ Ausgewachsene Männchen haben einen blass-grünen Kopf, einen dunklen, hakenförmig gebogenen Kiefer, einen Rückenbuckel, einen leuchtend roten Körper, und rote Flossen.
- ▶ Ausgewachsene Weibchen entwickeln einen grün-grauen Kopf und einen grau-roten Körper, aber keinen Rückenbuckel oder hakenförmig gebogenen Kiefer.
- ▶ Keine Punkte auf dem Rücken, der Rückenflosse oder der Schwanzflosse.
- ▶ Gewöhnlich 2–4 kg.
- ▶ Ausgewachsene Fische kehren von Juni bis Oktober in das Alsek Flusssystem zurück.



Sicherheit im Umgang mit Bären

Im Yukon leben Bären. Die Chance, einem Bären zu begegnen ist erhöht, wenn Sie in der Nähe eines aktiven Fischlaichgrundes sind. Besonders an einem Fluss, in dem Lachse laichen findet man auch oft Bären. Mehr Informationen zum Thema „Sicherer Umgang mit Bären“ können Sie in den Besucherzentren (Visitor Information Centres), Umweltbüros (Department of Environment) sowie online erhalten unter Yukon.ca/bears.

Im Lager

- ▶ Kampieren Sie nicht am Ufer eines Laichgewässers.
- ▶ Wenn Sie zelten, bewahren Sie Fische und andere Nahrungsmittel vom Zelt entfernt in verschließbaren Plastiktüten oder Plastikcontainern auf.
- ▶ Wenn Ihr Fahrzeug in der Nähe ist, lassen Sie die Fisch-Kühlbox im Auto.
- ▶ Verbrennen Sie Ihren Abfall vollständig oder bewahren Sie ihn in geruchsdichten Behältern auf und nehmen Sie ihn wieder mit. Halten Sie Ihr Lager sauber.
- ▶ Hantieren Sie auf Campingtischen nicht mit rohem Fisch oder mit Ködern.

Beim Angeln

- ▶ Halten Sie Ausschau nach Bären, damit Sie ihnen genug Raum lassen können. Spuren, Losung, frische Grabstellen oder Fischreste weisen auf Bären hin.
- ▶ Angeln Sie im Team. Bären nähern sich seltener Gruppen von Menschen.

Sicherheit im Umgang mit Bären

- ▶ Machen Sie Lärm, besonders wenn Ihre Sicht beeinträchtigt ist. Wenn ein Bär Sie kommen hört, zieht er sich wahrscheinlich zurück.
- ▶ Haben Sie für den Fall der Fälle Bärspray dabei und machen Sie sich mit dem richtigen Umgang vertraut.
- ▶ Lassen Sie Ihren Fang nicht unbeaufsichtigt. Wenn Sie vom Ufer aus fischen, bewahren Sie Ihren Fang im Fahrzeug oder in einem verschlossenen Behälter auf.

Nach dem Angeln

- ▶ Nehmen Sie den Fisch am Ufer und nicht im Lager aus.
- ▶ Werfen Sie die Eingeweide in schnell fließendes oder tiefes Wasser. Perforieren Sie die Schwimmblase, sodass die Eingeweide sinken. Oder packen Sie die Innereien in eine Tüte und entsorgen Sie sie zu Hause. Lassen Sie keine Eingeweide am Ufer oder im seichten Wasser zurück.
- ▶ Waschen Sie ihre Hände, Messer und Schneidebrett gründlich, nachdem Sie den Fisch ausgenommen haben. Vermeiden Sie es, Fischgeruch an Ihre Kleidung oder Watstiefel zu bekommen.

Im Falle einer Begegnung

- ▶ Bleiben Sie ruhig. Begegnungen enden selten in einem Angriff.
- ▶ Sollten Sie einen kämpfenden Fisch an der Leine haben, schneiden Sie diese durch. Aktivität im Wasser könnte den Bären anlocken.
- ▶ Wenn andere Leute anwesend sind, bleiben Sie zusammen.
- ▶ Falls sich Ihnen ein Bär nähert, bleiben Sie ruhig und bereiten Sie sich darauf vor, Ihr Bärspray (oder anderes Abwehrmittel) zu benutzen.
- ▶ Versuchen Sie einzuschätzen ob der Bär defensiv reagiert oder nicht. Falls möglich, bewegen Sie sich langsam vom Bären weg.
- ▶ Falls ein Bär Ihnen sehr nahe kommt, bewegen Sie sich nicht weg, sondern benutzen Sie Ihr Bärspray.
- ▶ Falls ein Bär Sie defensiv attackiert, um sein Fressen oder seine Jungen zu verteidigen, stellen Sie sich tot. Falls ein Bär sich Ihnen offensiv nähert, wehren Sie sich!
- ▶ Melden Sie solche Begegnungen mit Bären einem Wildhüter (Conservation Officer) oder rufen Sie die TIPP-Nummer unter 1-800-661-0525 an.

Sicherheit beim Bootfahren

Dem Gesetz zufolge müssen alle Boote eine Sicherheitsausrüstung an Bord haben. Die genaue Ausrüstung hängt von Bootstyp und -größe ab. Sie sollte regelmäßig überprüft werden, in gutem Zustand sein, und falls notwendig ersetzt werden.

Gewöhnlich sind folgende Gegenstände im Boot vorgeschrieben:

- ▶ Für jede Person eine in Kanada zugelassene Schwimmhilfe oder -weste,
- ▶ Paddel oder Ruder,
- ▶ ein Schöpfer,
- ▶ ein Feuerlöscher,
- ▶ eine wasserdichte Taschenlampe oder Leuchtgeschosse,
- ▶ eine schwimmfähige Rettungsleine,
- ▶ eine Hupe, und
- ▶ Navigationslichter.

Befähigungsnachweis für die Betreibung von Sportbooten

Alle Führer von Sportbooten müssen einen Befähigungsnachweis (die sogenannte *Pleasure Craft Operators Card*) mit sich führen.

Weitere Informationen zu den gesetzlichen Bedingungen für Ihre Bootsführerkarte finden Sie unter tc.canada.ca/en/marine-transportation.

Sicherheit beim Eisangeln

Wie bei jeder anderen Winteraktivität sind Sicherheit und der Genussfaktor witterungsabhängig. Es ist auch ausschlaggebend, sich dem Wetter entsprechend zu kleiden.

- ▶ Überprüfen Sie die Wettervorhersage und wählen Sie an kälteren, windigen Tagen andere Aktivitäten.
- ▶ Bringen Sie mehrere Schichten Kleidung mit.
- ▶ Betreten Sie das Eis erst, wenn das klare Eis mindestens 15 cm dick ist.
- ▶ Fahren Sie mit Schneemobilen erst auf dem Eis, wenn es mindestens 25 cm dick ist.
- ▶ Vermeiden Sie Bereiche mit starker Strömung, da hier das Eis dünn sein kann.

Süßwasserfische

Dienststellen der Umweltbehörde des Yukon Territoriums

Dienststelle: 10 Burns Road..... 867-667-5652

Postanschrift: Box 2703, Whitehorse, Yukon Y1A 2C6

Gebührenfrei im Yukon..... 1-800-661-0408 (DW 5652)

Abteilung Fische..... 867-667-5721

E-Mail fisheries@yukon.ca

Umweltschutzbehörden:

Whitehorse.....867-393-6740

Carmacks867-863-2411

Dawson City..... 867-993-5492

Faro..... 867-994-2862

Haines Junction..... 867-634-2247

Mayo..... 867-996-2202

Old Crow 867-993-5492

Ross River..... 867-969-2202

Teslin..... 867-390-2685

Watson Lake.....867-536-3210

Lachse

Dienststelle der Bundesfischereibehörde (*Fisheries and Oceans Canada*)

Fischereiaufsicht..... 867-393-6771

Hauptdienststelle 1-866-676-6722

#100-419 Range Road, Whitehorse, Yukon Y1A 3V1

Web www.pac.dfo-mpo.gc.ca/yukon/index-eng.html

Beobachten, Dokumentieren, Melden, unter... 1-800-465-4336

Lachsschutz-Fangkarte (*Salmon Conservation Catch Card*)

.....DFO.YTLicence-PermisYT.MPO@DFO-MPO.GC.CA

Unterausschuss für Yukon-Lachse

Hauptdienststelle..... 867-393-6725

409 Black Street, 2. Stock

Box 31094, Whitehorse, Yukon Y1A 5P7

E-Mail ex.dir@yssc.ca

Web yssc.ca

Komitee zum Erhalt des Fisch- und Wildbestandes (*Yukon Fish and Wildlife Management Board*)

Hauptdienststelle 409 Black Street, 2. Stock.. 867-667-3754

Box 31104, Whitehorse, Yukon Y1A 5P7

E-Mail officemanager@yfwmb.ca

Web yfwmb.ca

Notizen

Wildtiere des Yukons Schützen



Yukon.ca/TIPP

**24 Stunden • Anonym
Belohnungen erhältlich**

**Rufen Sie die TIPP-Nummer an, wenn Sie folgende
Situationen erleben oder beobachten:**

- ▶ Gefährliche oder aggressive Begegnungen mit Wildtieren
- ▶ Bären, die im Winter aktiv sind
- ▶ Jagen oder Fischen außerhalb der erlaubten Saison
- ▶ Überschreitung der Fanglimits
- ▶ Illegaler Verkauf von Fisch oder Wildtieren
- ▶ Illegale Ablagerung an Land oder im Wasser
- ▶ Umweltverschmutzung

Wenn Sie vermuten, dass jemand gegen Wildtier- oder Umweltgesetze verstößt, konfrontieren Sie diese Person nicht.

Notieren Sie folgende Informationen:

- ▶ Datum und Zeit
- ▶ Ort
- ▶ Anzahl beteiligter Personen
- ▶ Personenbeschreibung
- ▶ Fahrzeugbeschreibung und Nummernschild
- ▶ Einzelheiten des Vorfalles

Sie können uns jederzeit gebührenfrei telefonisch erreichen oder Ihre Beobachtungen online mitteilen. Sie tragen so zum Tierschutz bei und könnten sich für eine Geldprämie qualifizieren.