



63°45'

35'

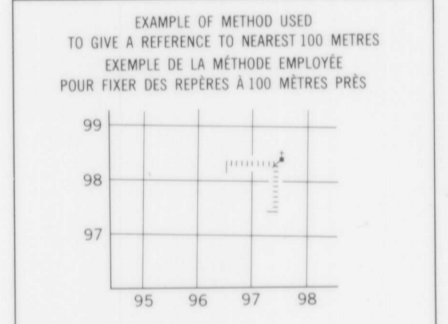
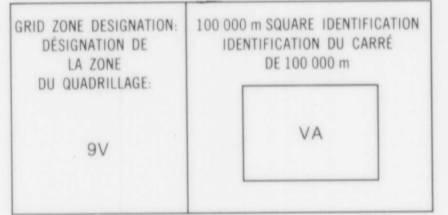

63°30'

LEGEND - LÉGENDE

| | | |
|---|--|---|
| ROAD, HARD SURFACE, ALL WEATHER | | ROUTE, SURFACE DURCIE, TOUTES SAISONS |
| ROAD, LOOSE SURFACE | | ROUTE, SURFACE DE GRAVIER |
| CART TRACK, WINTER ROAD | | CHEMIN DE CHARRON, ROUTE D'HIVER |
| TRAIL, CUT LINE, PORTAGE | | SENTIER, PERCÉE DU PORTAGE |
| BUILT-UP AREA | | AGGLOMÉRATION |
| RAILWAY, SIDING, STATION, STOP | | CHEMIN DE FER, VOIE D'ÉVÈNEMENT, STATION, ARRÊT |
| BRIDGE | | PONT |
| SEAPLANE BASE, SEAPLANE ANCHORAGE | | BASE D'HYDRATIONS, ANCRAGE D'HYDRATIONS |
| HOUSE, BARN | | MAISON, GRANGE |
| CHURCH, SCHOOL, POST OFFICE | | ÉGLISE, ÉCOLE, BUREAU DE POSTE |
| TOWER, FIRE, COMMUNICATION | | TOUR, FEU COMMUNICATION |
| WELL, OIL, GAS, TANK, WATER | | PUIITS, PÉTROLE, GAZ, RÉSERVOIR, EAU |
| POWER TRANSMISSION LINE | | LIGNE DE TRANSPORT D'ÉNERGIE |
| MINE, GRAVEL PIT | | MINE, CARRIÈRE DE GRAVIER |
| CUTTING, EMBANKMENT | | DÉBLAI, REMBLAI |
| INTERNATIONAL, PROVINCIAL BOUNDARY WITH MONUMENT | | FRONTIÈRE INTERNATIONALE, LIMITE PROVINCIALE AVEC BORNE |
| PROVINCIAL BOUNDARY, UNSURVEYED | | FRONTIÈRE PROVINCIALE, NON ARPENTÉ |
| COUNTY, DISTRICT BOUNDARY | | LIMITE DE COMTE OU DE DISTRICT |
| TOWNSHIP, PARISH BOUNDARY | | LIMITE DE CANTON, DE PAROISSE |
| MUNICIPALITY BOUNDARY | | LIMITE DE MUNICIPALITÉ |
| RESERVE, SANCTUARY, PARK, ETC. BOUNDARY | | LIMITE DE RÉSERVE, SANCTUAIRES, PARCS, ETC. |
| OUTLINED LANDMARK AREA BOUNDARY APPROXIMATE, ETC. | | LIMITE DE SURFACE RÉFÈRE, LIMITE APPROXIMATIVE, ETC. |
| D.L.S. TOWNSHIP CORNER, SURVEYED, UNSURVEYED | | COIN DE CANTON (A.T.C.), ARPENTÉ, NON ARPENTÉ |
| D.L.S. SECTION CORNERS | | COINS DE SECTION (A.T.C.) |
| HORIZONTAL CONTROL POINT | | POINT DE CONTRÔLE PLANIMÉTRIQUE |
| BENCH MARK WITH ELEVATION | | RÉPÈRE DE NIVELLEMENT AVEC COTE |
| SPOT ELEVATION, PRECISE | | POINT CÔTE, PRÉCIS |
| STREAM OR SHORELINE, INDEFINITE | | COURS D'EAU OU RIVE, IMPRÉCIS |
| LAKE, INTERMITTENT | | LAC, LACS INTERMITTENT |
| FLOODED LAND | | TERRAIN INONDÉ |
| MARSH, SWAMP (WOODED), STRING BOG | | MARAIS, BOISE MARECAUQUE, FONDÈRE À FLAMENTS |
| DRY RIVER BED WITH CHANNELS | | LIT DE RIVIÈRE ASSÈCHÉ AVEC CHENAUX |
| RAPIDS, FALLS, RAPIDS | | RAPIDES, CHUTES, RAPIDES |
| FORESHORE FLATS, SAND IN WATER, ROCKS | | ESTRANS, SABLES SOUS L'EAU, ROCHERS |
| TUNDRA, LAKES IN TUNDRA, POLYGONS | | TOUNDRA, LACS EN TOUNDRA, POLYGOINES |
| PALSA BOG, RAISED BEACHES | | FONDÈRE DE PALSE, PLAGES SURÉLEVÉES |
| DAM, WHARF | | BARRAGE, QUAI |
| ICEFIELD (GLACIER), MORANE | | CHAMP DE GLACE (GLACIER), MORANE |
| PINGO | | FOSSE |
| CURVES OF LEVEL | | COURBES DE NIVEAU |
| APPROXIMATE CONTOURS | | COURBES DE NIVEAU APPROXIMATIVES |
| DEPRESSION CONTOUR | | COURBE DE CUVETTE |
| CLIFF | | FALaise |
| SPOT ELEVATION, APPROXIMATE, LAND, WATER | | POINT CÔTE, APPROXIMATIF, SUR TERRE, SUR L'EAU |
| ESKER | | ESKER |
| SAND, SAND DUNES | | SABLE, DUNES DE SABLE |
| HISTORIC SITE | | LIEU HISTORIQUE |
| WOODED AREA, FOREST, CLEARED AREA | | SURFACE BOISÉE, FORÊT, ESPACE DÉNUDÉE, CLAIRIÈRE |

GLOSSARY - GLOSSAIRE

POSITION APPROXIMATE - POSITION APPROXIMATIVE



REFERENCE POINT POINT DE RÉFÈRE

(see above) (voir ci-dessus)

EASTING: Read number on grid line immediately to left of point. ASSOCIEZ: Note le chiffre de la ligne du quadrillage immédiatement à gauche du repère.

Estimate tenths of a square from this line eastward to point. Estime le nombre de dixièmes du carré entre cette ligne et le repère en direction est.

NORTHING: Read number on grid line immediately below point. (SOURCES: Note le chiffre de la ligne du quadrillage immédiatement en-dessous du repère.)

Estimate tenths of a square from this line northward to point. Estime le nombre de dixièmes du carré entre cette ligne et le repère en direction nord.

GRID REFERENCE: 97 98

RÉFÈRE AU QUADRILLAGE: 97984

Nearest similar grid reference 100 000 metres. La prochaine référence similaire est à 100 000 mètres.

| | | |
|----------|----------|----------|
| 105-O/15 | 105-O/16 | 105 P/13 |
| 105-O/10 | 105-O/9 | 105 P/12 |
| 105-O/7 | 105-O/8 | 105 P/5 |

ONE THOUSAND METRE UNIVERSAL TRANSVERSE MERCATOR GRID ZONE 9 QUADRILLAGE DE MILLE MÈTRES TRANSVERSE UNIVERSEL DE MERCATOR

The 1983 MAGNETIC BEARING is 34°39' (816 mils) EAST of GRID NORTH.

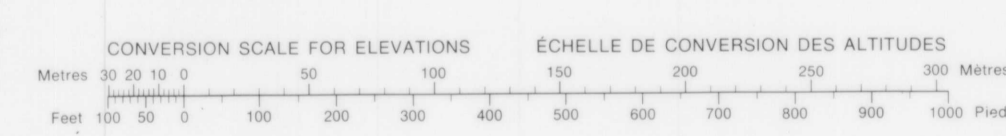
ANNUAL CHANGE DECREASING 8.3'

GRID NORTH is 1°07' (20 mils) WEST of TRUE NORTH for centre of map.

Le RÉFÈRE MAGNÉTIQUE en 1983 est à 34°39' (816 mils) à l'EST du NORD DU QUADRILLAGE.

VARIATION ANNUELLE DÉCROISSANTE 8.3'

NORD DU QUADRILLAGE est à 1°07' (20 mils) à l'OUEST du NORD GÉOGRAPHIQUE au centre de la carte.



PRODUCED BY THE SURVEYS AND MAPPING BRANCH, DEPARTMENT OF ENERGY, MINES AND RESOURCES, OTTAWA. PUBLISHED IN 1982.

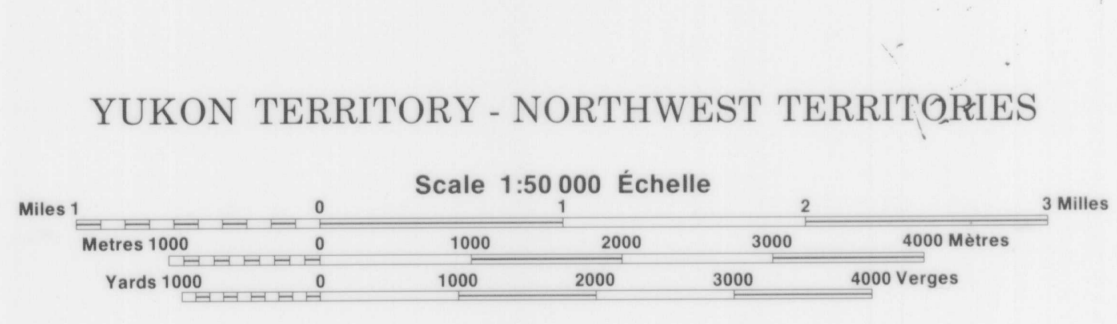
COPIES MAY BE OBTAINED FROM THE CANADA MAP OFFICE, DEPARTMENT OF ENERGY, MINES AND RESOURCES, OTTAWA, OR YOUR NEAREST MAP DEALER.

© 1982 HER MAJESTY THE QUEEN IN RIGHT OF CANADA, DEPARTMENT OF ENERGY, MINES AND RESOURCES.

ELEVATIONS IN METRES ABOVE MEAN SEA LEVEL
CONTOUR INTERVAL 20 METRES

NORTH AMERICAN DATUM 1927
TRANSVERSE MERCATOR PROJECTION

INFORMATION CONCERNING BENCH MARKS AND HORIZONTAL SURVEY MONUMENTS CAN BE OBTAINED FROM GEODETIC SURVEY, SURVEYS AND MAPPING BRANCH, OTTAWA.



ALTITUDES EN MÈTRES
EQUIDISTANCE DES COURBES 20 MÈTRES

SISTÈME DE RÉFÉRENCE GÉODÉSIQUE NORD-AMÉRICAIN 1927
PROJECTION TRANSVERSE DE MERCATOR

POUR TOUT RENSEIGNEMENT CONCERNANT LES RÉPÈRES ET BORNES ALTIMÉTRIQUES, S'ADRESSER AUX LEVÉS GÉODÉSQUES, DIRECTION DES LEVÉS ET DE LA CARTOGRAPHIE, OTTAWA.

ÉTABLI PAR LA DIRECTION DES LEVÉS ET DE LA CARTOGRAPHIE, MINISTÈRE DE L'ÉNERGIE, DES MINES ET DES RESSOURCES, OTTAWA, PUBLIÉE EN 1982.

CES CARTES SONT EN VENTE AU BUREAU DES CARTES DU CANADA, MINISTÈRE DE L'ÉNERGIE, DES MINES ET DES RESSOURCES, OTTAWA, CHEZ LE VENDEUR LE PLUS PRÈS.

© 1982 SA MAJESTÉ LA REINE DU CHEF DU CANADA, MINISTÈRE DE L'ÉNERGIE, DES MINES ET DES RESSOURCES.

OPEN FILE DOSSIER PUBLIC
1326
GEOLOGICAL SURVEY COMMISSION GÉOLOGIQUE
OTTAWA

Energy, Mines and Resources Canada
Énergie, Mines et Ressources Canada

105-O/9
EDITION 1 ÉDITION