

GEOLOGICAL SURVEY OF CANADA

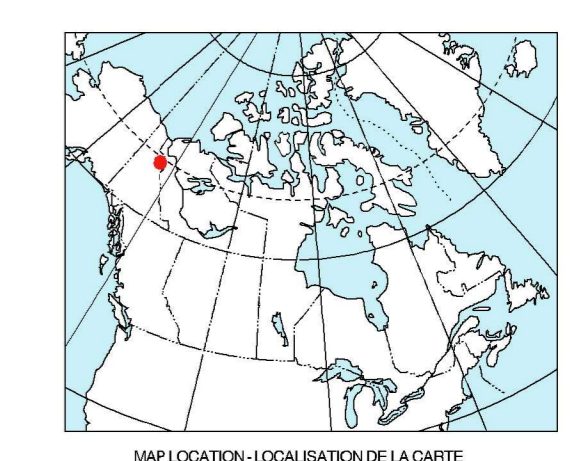
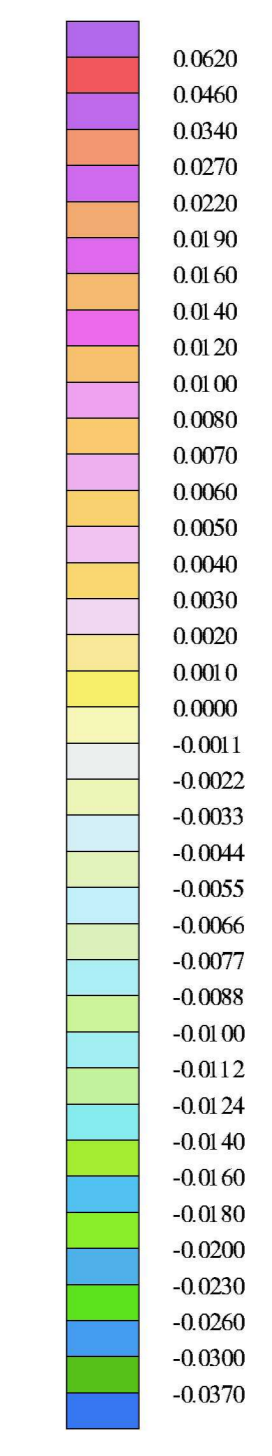
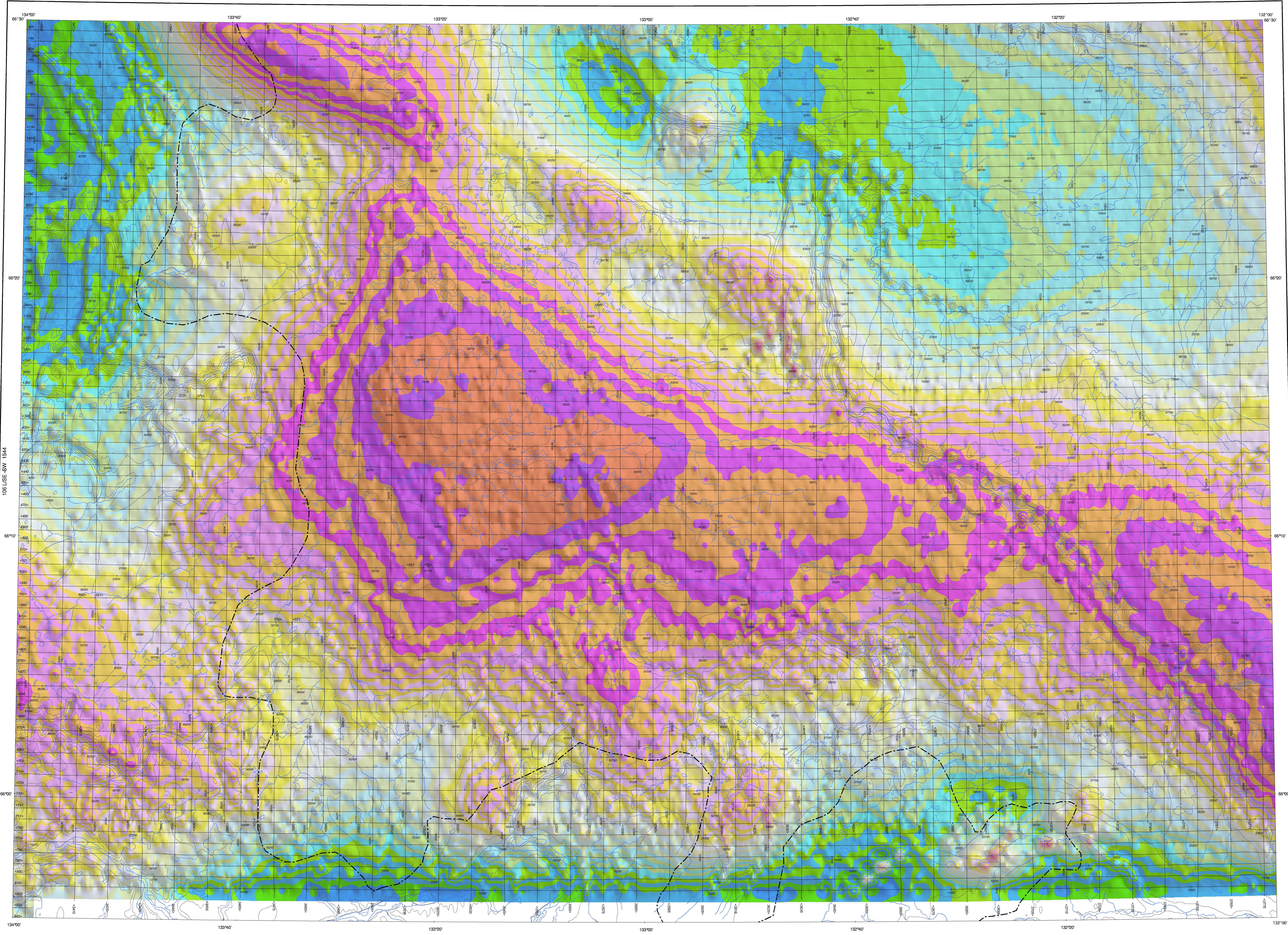


COMMISSION GÉOLOGIQUE DU CANADA

Yukon Energy, Mines and Resources

SÉRIE DES CARTES GÉOPHYSIQUES
DÉRIVÉE PREMIÈRE VERTICALE DU CHAMP MAGNÉTIQUE

GEOPHYSICAL SERIES
MAGNETIC FIRST VERTICAL DERIVATIVE

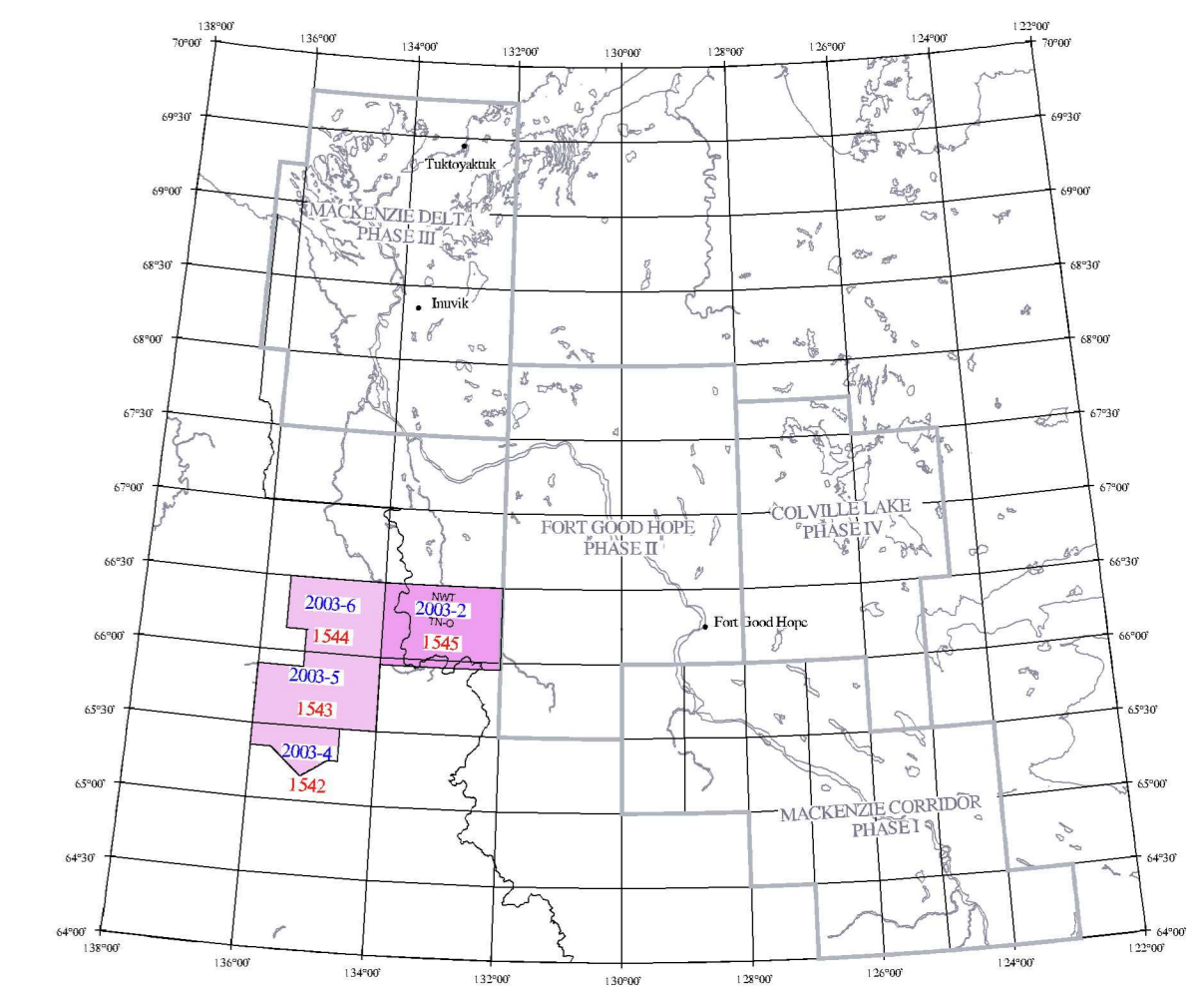


Recommended citation:
Kane J., Cooper R.F., Durrant R.,
Geological Survey of Canada,
2003. Magnetic First Vertical Derivative, 106 KSE-SW, Northwest Territories,
Open File 1545. Geological Survey of Canada, Open File 1545. Geological Survey of Canada,
Geoscience Centre, Northwest Territories, Open File 2003-2,
Scale 1:100 000

Notation bibliographique recommandée:
Kane J., Cooper R.F., Durrant R.,
Commission géologique du Canada,
2003. Dérivée première verticale du champ magnétique, 106 KSE-SW, Territoires du
Nord-Ouest. Commission géologique du Canada. Dossier public 1545. Centre
Géoscientifique Nord-Ouest, C.S. Long, Dossier Public Territoires du Nord-Ouest
2003-2, Échelle 1:100 000

SERIES 1:100 000 SERIE

NORTHWEST TERRITORIES
TERRITOIRES DU NORD-OUEST



Project jointly funded by the Geological Survey of Canada, Oil and Gas Management Branch, Government of Yukon and the C.S. Land Northern Geoscience Centre, N.W.T.
Ce projet a été subventionné conjointement par la Commission géologique du Canada, direction générale de gestion du pétrole et du gaz, gouvernement du Yukon et la C.S. Land Northern Geoscience Centre, T.N.O.

GSC OPEN FILE/DOSSIER PUBLIC COG 1545
NWT OPEN FILE/DOSSIER PUBLIC TN-O 2003-2
MAGNETIC FIRST VERTICAL DERIVATIVE
DÉRIVÉE PREMIÈRE VERTICALE DU CHAMP MAGNÉTIQUE
106 KSE-SW
NORTHWEST TERRITORIES/TERRITOIRES DU NORD-OUEST

Scale 1:100 000/Echelle 1/100 000
Kilometres 0 2 4 6 8 Kilomètres

Transverse Mercator Projection
North American Datum 1983
Projection transverse de Mercator
Système de Référence Nord-Américain de 1983
© Her Majesty the Queen in Right of Canada, 2003
© Sa Majesté la Reine du chef du Canada, 2003

Digital topographic base information provided by Information Canada
Les données topographiques numériques fournies par le Service national de données géographiques et d'information Canada

NWT OPEN FILE
DOSSIER PUBLIC TN-O
2003-2
01 / 2003

OPEN FILE
DOSSIER PUBLIC
1545
01 / 2003



106 KSE-SW