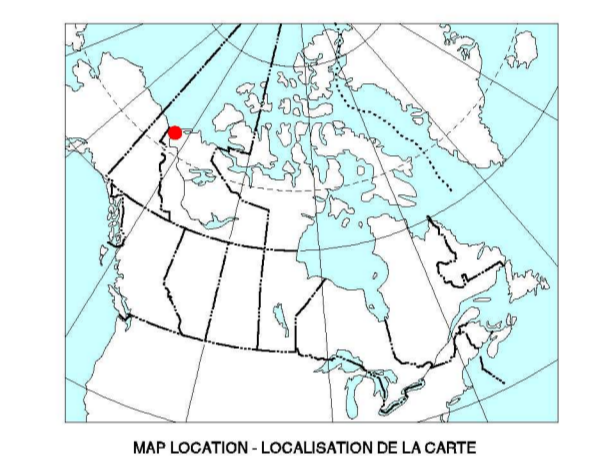


ISOMAGNETIC LINES (absolute total field)	LIGNES ISOMAGNÉTIQUES (valeur absolue du champ total)
250 nT	250 nT
50 nT	50 nT
10 nT	10 nT
2 nT	2 nT
Magnetic Depression	Dépression magnétique
Line No. 34500	No. de ligne 34500



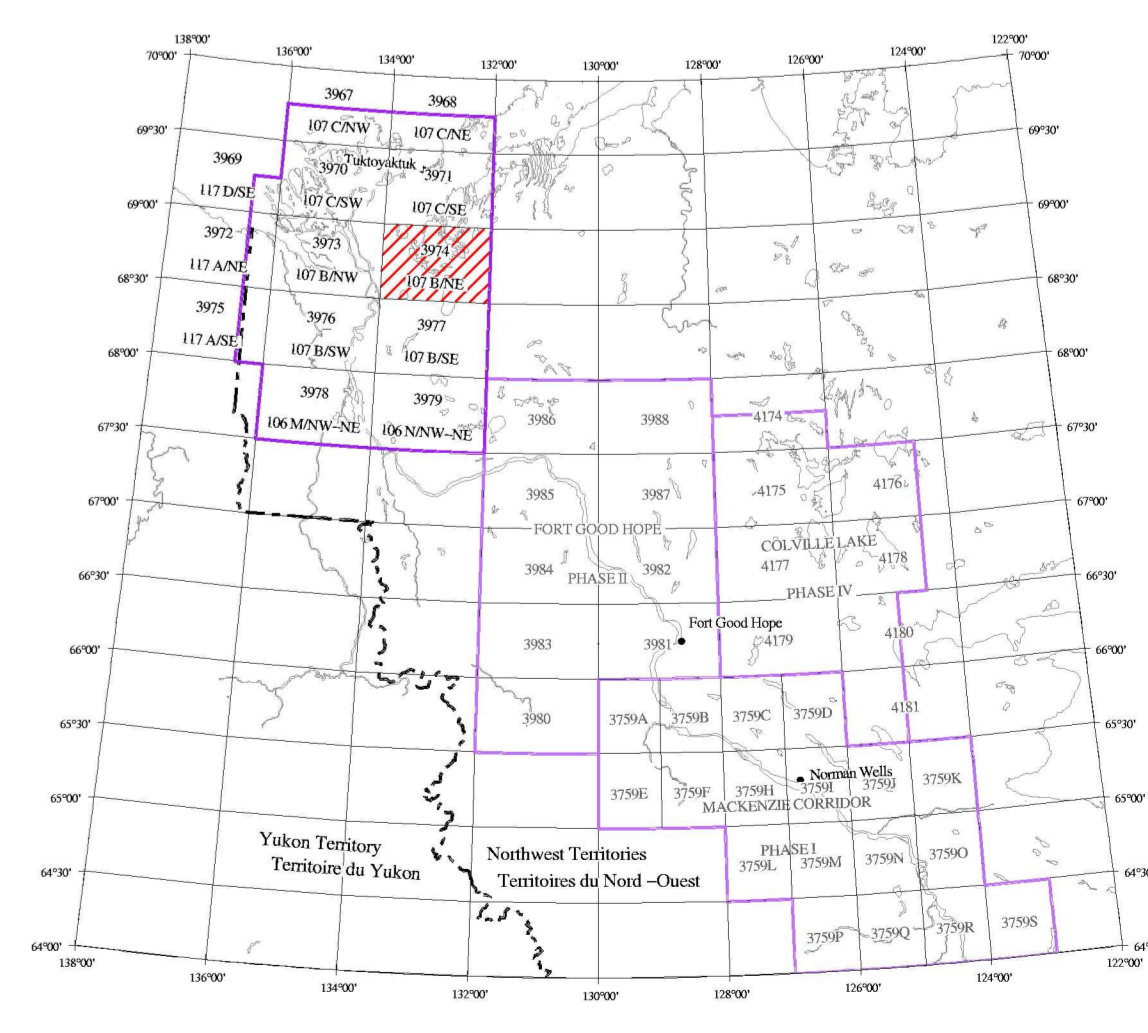
MAP LOCATION - LOCALISATION DE LA CARTE

Recommended citation:
Dunlop, S., Cook, M., Oleschak, D., Perin, J.
Geological Survey of Canada
2002. Aeromagnetic Total Field Map
Northwest Territories. NTS 107 B/NE.
Open File 3974.
Scale 1:100 000.

Notes bibliographiques conseillées:
Dunlop, S., Cook, M., Oleschak, D., Perin, J.
Commission géologique du Canada
2002. Carte aéromagnétique du champ total
Territoires du Nord-Ouest. SNRC 107 B/NE.
Dossier public 3974.
Échelle 1/100 000.

**OPEN FILE
DOSSIER PUBLIC
3974**
GEOLOGICAL SURVEY OF CANADA
COMMISSION GÉOLOGIQUE DU CANADA
OTTAWA
04 / 2002

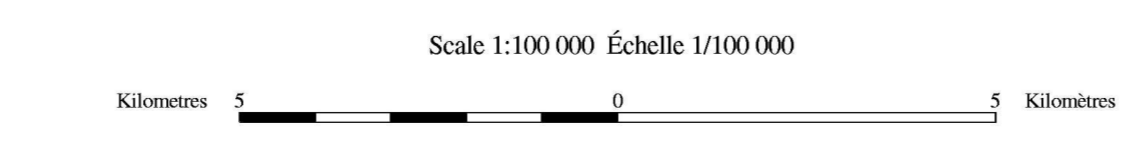
SERIES 1:100 000 SÉRIE
NORTHWEST TERRITORIES
TERRITOIRES DU NORD-OUEST



107 B/NE

Project jointly funded by the Geological Survey of Canada, AEC West Ltd., Anderson Exploration Ltd., Gulf Canada Resources Ltd. and Petro-Canada.
Ce projet a été financé conjointement par la Commission géologique du Canada, AEC West Ltd., Anderson Exploration Ltd., Gulf Canada Resources Ltd. et Petro-Canada.

AEROMAGNETIC TOTAL FIELD MAP
CARTE AÉROMAGNÉTIQUE DU CHAMP TOTAL
107 B/NE
NORTHWEST TERRITORIES TERRITOIRES DU NORD-OUEST



Digital topographic data information provided by Geomatics Canada.
Les données topographiques numériques proviennent de la base nationale des données topographiques de Géomatique Canada.