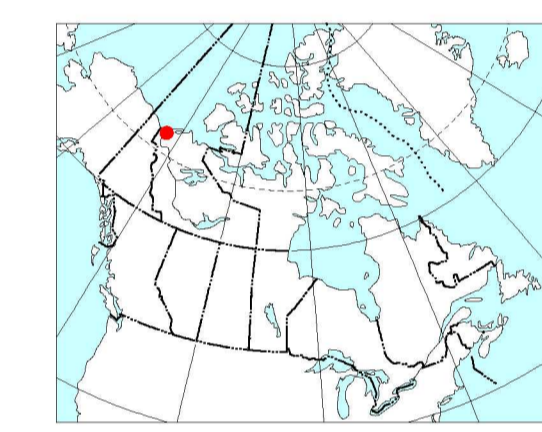


ISOMAGNETIC LINES (absolute total field)	LIGNES ISOMAGNÉTIQUES (valeur absolue du champ total)
250 nT	250 nT
50 nT	50 nT
10 nT	10 nT
2 nT	2 nT
Magnetic Depression Line No. 3400	Dépression magnétique No de ligne

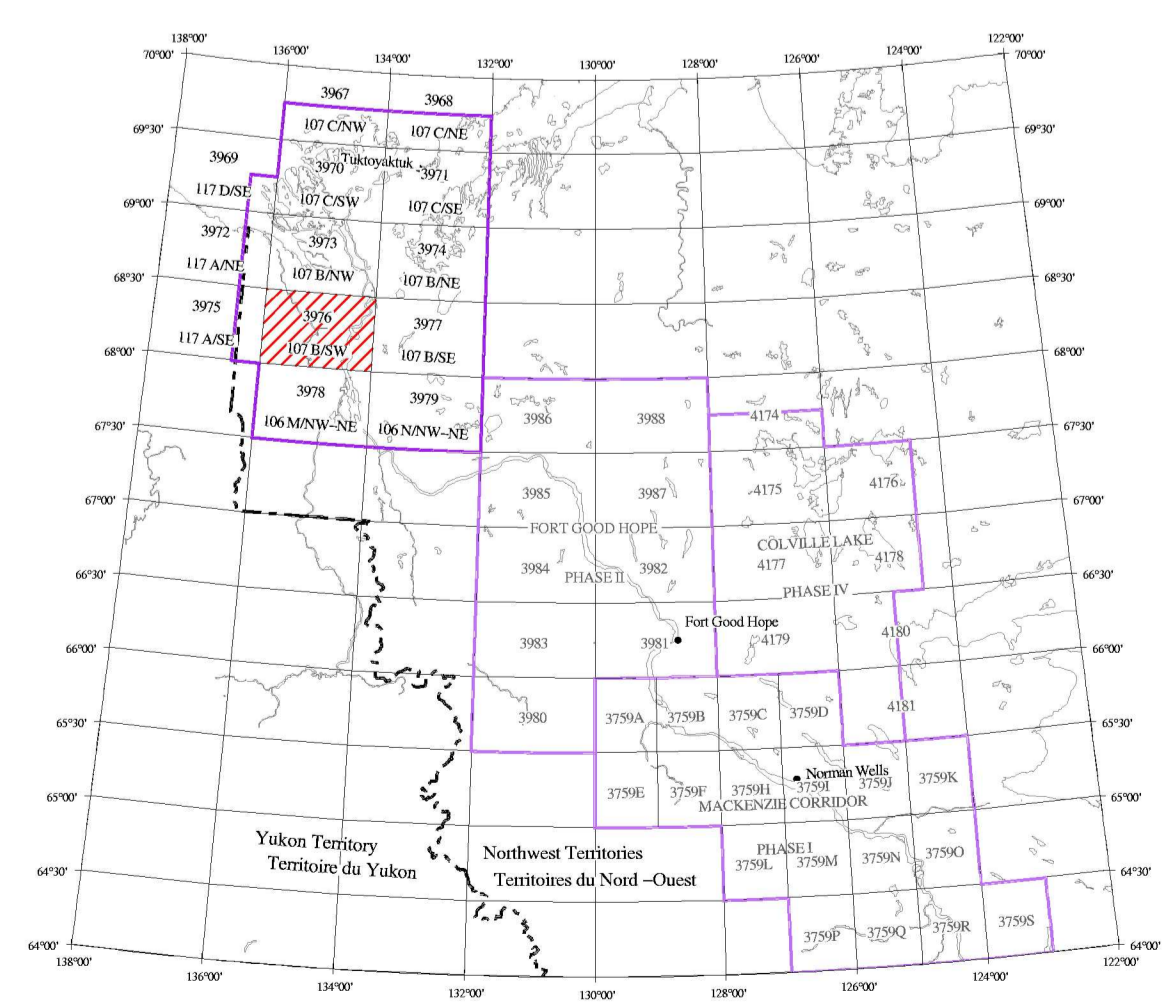


Recommended citation:
Dunson R., Coyle M., Cheschuck D., Pevin J.
Geological Survey of Canada
2002: Aeromagnetic Total Field Map
Northwest Territories NTS 107 B/SW
Open File 3976
Scale 1:100 000

Navigation bibliographique conseillée:
Dunson R., Coyle M., Cheschuck D., Pevin J.
Commission géologique du Canada
2002: Carte aéromagnétique du champ total
Territoires du Nord-Ouest, série SNK 107 B/SW
Dossier public 3976
Échelle 1/100 000

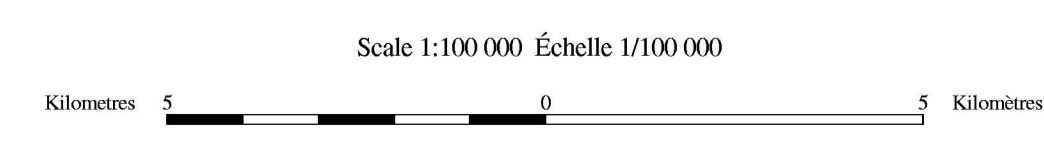
SERIES 1:100 000 SÉRIE

NORTHWEST TERRITORIES
TERRITOIRES DU NORD-OUEST



Project jointly funded by the Geological Survey of Canada, AEC West Ltd., Anderson Exploration Ltd., Gulf Canada Resources Ltd. and Petro-Canada.
Ce projet a été conjointement subventionné par la Commission géologique du Canada, AEC West Ltd., Anderson Exploration Ltd., Gulf Canada Resources Ltd. et Petro-Canada.

AEROMAGNETIC TOTAL FIELD MAP
CARTE AÉROMAGNÉTIQUE DU CHAMP TOTAL
107 B/SW
NORTHWEST TERRITORIES TERRITOIRES DU NORD-OUEST



Digital topographic base information provided by Geomatics Canada.
Les données topographiques numériques proviennent de la base nationale des données topographiques de Géomatique Canada.

PUBLISHED 2002 / ÉCHÉLONNÉ EN 2002