



GEOLOGICAL SURVEY OF CANADA  
DEPARTMENT OF ENERGY, MINES AND RESOURCES

# CANADA

EDITION 1

116-O & 116N (E 1/2)

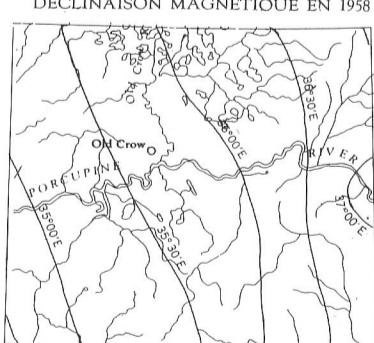
1:250,000

116-O & 116N (E 1/2)



This document was produced by scanning the original publication.  
Ce document est le produit d'une numérisation par balayage de la publication originale.

THE DECLINATION OF THE COMPASS NEEDLE 1958  
DECLINAISON MAGNÉTIQUE EN 1958



Produced and printed by the SURVEYS AND MAPPING BRANCH,  
DEPARTMENT OF MINES AND TECHNICAL SURVEYS, 1959  
from air photographs taken in 1951, 1953 and 1954

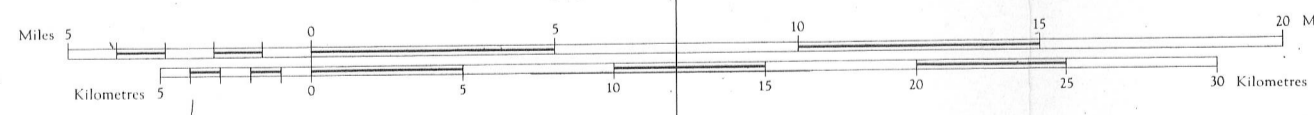
Copies may be obtained from the Map Distribution  
Office, Department of Mines and Technical Surveys,  
Ottawa, at 25 cents each.

Road	Route	more than 2 lanes	2 lanes	less than 2 lanes
hard surface, all weather	route pavée, toute saison	more than 2 lanes	2 lanes	less than 2 lanes
loose surface, all weather	de gravier, toute saison	more than 2 lanes	2 lanes	less than 2 lanes
wagon, cart track	chemin de terre	more than 2 lanes	2 lanes	less than 2 lanes
Railway, normal gauge	chemin de fer, écartement normal	single track	double track	triple track
Depression contours	Courbes de cuvette	250'	500'	1000'
Spot elevation, in feet	Relevé de nivellement en pieds	250'	500'	1000'

Transverse Mercator Projection  
North American Datum 1927  
Contour Interval 500 feet  
Elevations in feet above Mean Sea Level

## OLD CROW YUKON TERRITORY

Scale 1:250,000 Echelle

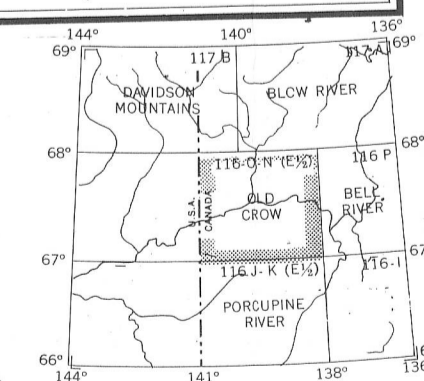


Projection Transverse de Mercator  
Réseau géodésique nord-américain utilisé: 1927  
Équidistance des courbes: 500 pieds  
Élévations en pieds au-dessus du niveau moyen de la mer

Établi et imprimé par la DIRECTION DES LEVÉS ET DE LA CARTOGRAPHIE,  
MINISTÈRE DES MINES ET DES RELEVÉS TECHNIQUES, en 1959, d'après les  
photographies aériennes prises en 1951, 1953 et 1954

Ces cartes sont en vente au Bureau de distribution des  
cartes, Ministère des Mines et des Relevés Techniques,  
Ottawa. Prix de l'exemplaire: 25 cents.

City or large town	Cité ou ville	Stream	Cours d'eau
Village or Settlement	Village ou hameau	intermittent or dry	intermittent ou à sec
Post office	Bureau de poste	intermittent lake	Lac intermittent
Church	Église	Rapids; falls	Rapides; chutes
School	École	Marsh or swamp	Marais ou marécage
Boundary monument	Stèle frontalière	Lighthouse	Phare
Horizontal control point	Point géodésique	Airport	Aéroport
		Skulpture base	Base d'hydravion



Index to Supplément  
Topographic System  
Tableau d'assemblage du Système de  
Référence Cartographique National

Peel Plateau  
Eagle Plain No. 1