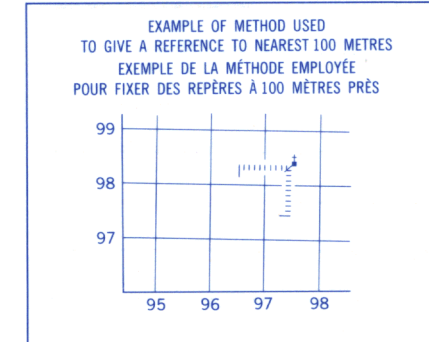
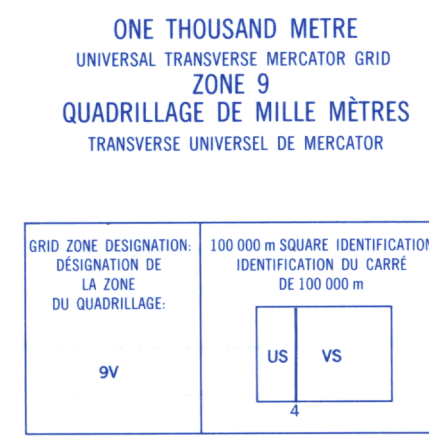
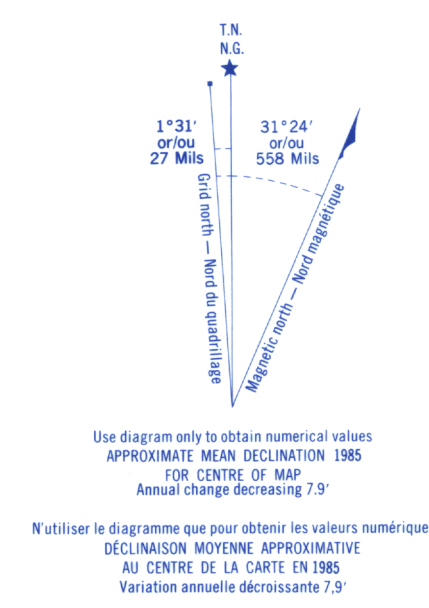
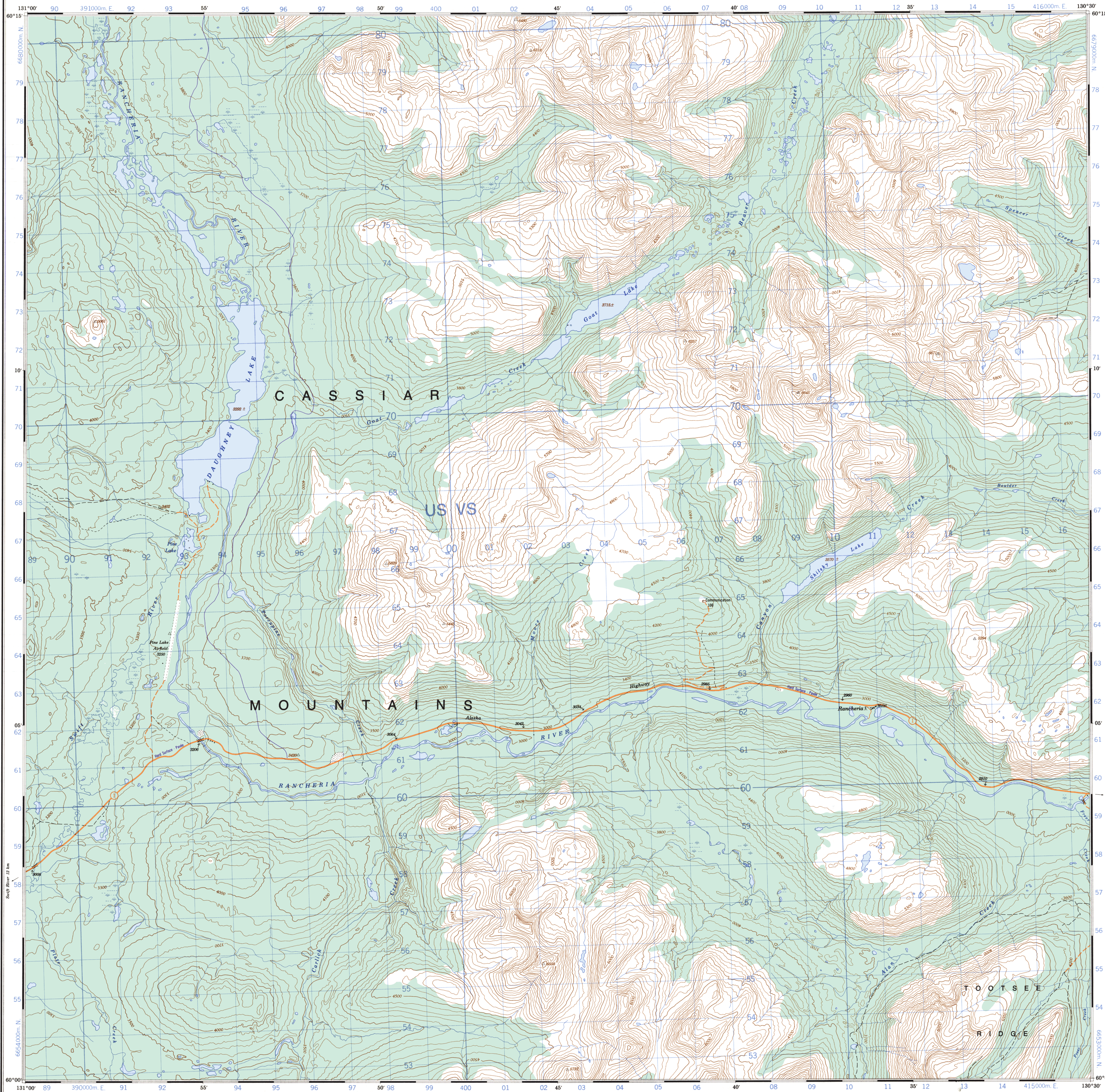


Military users, refer to this map as: **MAP 105 B/2**
 Références de cette carte pour usage militaire: **EDITION 3**

SERIE A 722
 MAP 105 B/2
 ÉDITION 3



REFERENCE POINT CHURCH - EGLISE (as above) (ci-dessus)
 POINT DE REPÈRE

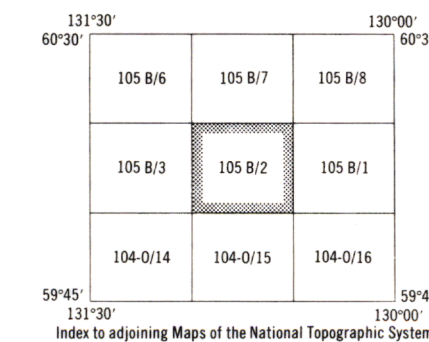
EASTING: Read number on grid line immediately to left of point.
 ABSCISSE: Notez le chiffre de la ligne du quadrillage immédiatement à gauche du repère.
 Estimate tenths of a square from this line eastward to point.
 Estimer le nombre de dixièmes du carré entre cette ligne et le repère en direction est.

NORTHING: Read number on grid line immediately below point.
 ORDONNÉE: Notez le chiffre de la ligne du quadrillage immédiatement en dessous du repère.
 Estimate tenths of a square from this line northward to point.
 Estimer le nombre de dixièmes du carré entre cette ligne et le repère en direction nord.

GRID REFERENCE: 975984
 RÉFÉRENCE AU QUADRILLAGE: 975984
 Nearest similar grid reference 100 000 metres
 La prochaine référence similaire est à 100 000 mètres

ROADS - ROUTES

- hard surface - pavée
- loose surface - de gravier
- 2 lanes or more - 2 voies ou plus
- less than 2 lanes - moins de 2 voies
- dry weather - temps sec
- cart track - de terre
- trail - sentier



Produced by the SURVEYS AND MAPPING BRANCH, DEPARTMENT OF ENERGY, MINES AND RESOURCES. Updated from aerial photographs taken in 1979. Culture check 1981. Published in 1985.

Copies may be obtained from the Canada Map Office, Department of Energy, Mines and Resources, Ottawa, or your nearest dealer.

© 1985. Her Majesty the Queen in Right of Canada, Department of Energy, Mines and Resources.

Roads: loose or stabilized surface, all weather... gravel, aggloméré, toute saison... 2 lanes or more... less than 2 lanes... unclassified road or street... route non classée ou rue... cart track... de terre... trail, cut line or portage... sentier, percée ou portage

FOR COMPLETE REFERENCE SEE REVERSE SIDE
 POUR UNE LISTE COMPLETE DES SIGNES, VOIR AU VERSO

DAUGHNEY LAKE
 YUKON TERRITORY TERRITOIRE DU YUKON

Scale 1:50 000 Échelle

Miles 1 0 1 2 3
 Metres 1000 0 1000 2000 3000 4000 Mètres

CONVERSION SCALE FOR ELEVATIONS
 ÉCHELLE DE CONVERSION DES ALTITUDES

Metres 30 20 10 0 100 200 300 400
 Feet 100 50 0 100 200 300 400

CONTOUR INTERVAL 100 FEET
 ÉLÉVATIONS IN FEET ABOVE MEAN SEA LEVEL
 North American Datum 1927
 Transverse Mercator Projection

Établi par la DIRECTION DES LEVÉS ET DE LA CARTOGRAPHIE, MINISTÈRE DE L'ÉNERGIE, DES MINES ET DES RESSOURCES. Mise à jour à l'aide de photographies aériennes prises en 1979. Vérification des ouvrages en 1981. Publié en 1985.

Les cartes sont en vente au Bureau des Cartes du Canada, Ministère de l'Énergie, des Mines et des Ressources, Ottawa, ou chez le vendeur le plus près.

© 1985. Sa Majesté La Reine du Chef du Canada, Ministère de l'Énergie, des Mines et des Ressources.

Corrections provisoires 1986

Établi par la DIRECTION DES LEVÉS ET DE LA CARTOGRAPHIE, MINISTÈRE DE L'ÉNERGIE, DES MINES ET DES RESSOURCES. Mise à jour à l'aide de photographies aériennes prises en 1979. Vérification des ouvrages en 1981. Publié en 1985.

Les cartes sont en vente au Bureau des Cartes du Canada, Ministère de l'Énergie, des Mines et des Ressources, Ottawa, ou chez le vendeur le plus près.

© 1985. Sa Majesté La Reine du Chef du Canada, Ministère de l'Énergie, des Mines et des Ressources.

Corrections provisoires 1986

DAUGHNEY LAKE
 105 B/2
 ÉDITION 3

Energy, Mines and Resources Canada
 Énergie, Mines et Ressources Canada