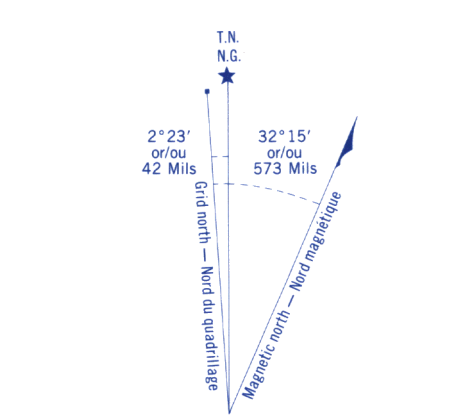
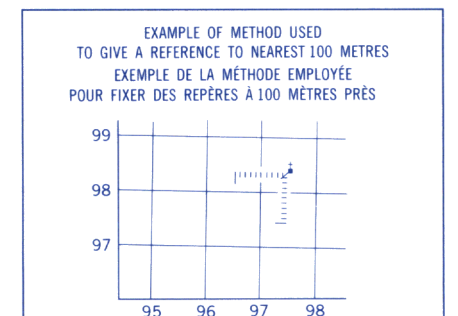
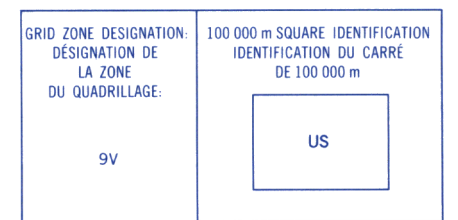


Military users, refer to this map as: **SERIES A 722 SÉRIE**  
 Réference de cette carte pour usage militaire: **MAP 105 B/4 CARTE**  
 ÉDITION 3 MCE ÉDITION



Use diagram only to obtain numerical values  
 APPROXIMATE MEAN DECLINATION 1985  
 FOR CENTRE OF MAP  
 Annual change decreasing 7.5'  
 Utiliser le diagramme pour obtenir les valeurs numériques  
 DÉCLINAISON MOYENNE APPROXIMATIVE  
 AU CENTRE DE LA CARTE EN 1985  
 Variation annuelle décroissante 7.5'

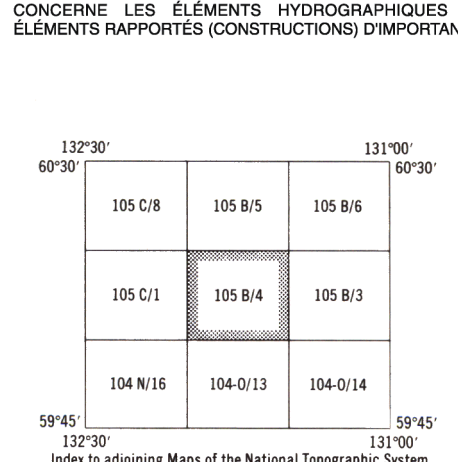
**ONE THOUSAND METRE**  
 UNIVERSAL TRANSVERSE MERCATOR GRID  
**ZONE 9**  
**QUADRILLAGE DE MILLE MÈTRES**  
 TRANSVERSE UNIVERSEL DE MERCATOR



**REFERENCE POINT** CHURCH - EGLISE (as above)  
**POINT** DE RÉFÉRENCE  
 EASTING: Read number on grid line immediately to left of point  
 ABSCISSE: Note le chiffre de la ligne du quadrillage immédiatement à gauche du repère.  
 Estimate tenths of a square from this line eastward to point.  
 Estimer le nombre de dixièmes du carré entre cette ligne et le repère en direction est.  
**NORTHING:** Read number on grid line immediately below point.  
 ORDONNÉE: Note le chiffre de la ligne du quadrillage immédiatement en dessous du repère.  
 Estimate tenths of a square from this line northward to point.  
 Estimer le nombre de dixièmes du carré entre cette ligne et le repère en direction nord.  
**GRID REFERENCE:** 975984  
**REFERENCE AU QUADRILLAGE:** 975984  
 Nearest similar grid reference 100 000 metres  
 La prochaine référence similaire est à 100 000 mètres

**BROWN NUMBERED TICKS INDICATE**  
 THE 1000 METRE U.T.M. GRID  
**ZONE 8**  
 LES AMORCES BRUNES NUMÉROTÉES REPRÉSENTENT  
 LE QUADRILLAGE DE 1000 MÈTRES U.T.M.

**INSPECTION OF THIS MAP USING 1986 SATELLITE IMAGERY**  
 REVEALED NO CHANGES IN MAJOR HYDROGRAPHIC OR CONSTRUCTION FEATURES.  
 UNE VÉRIFICATION DE CETTE CARTE AU MOYEN D'IMAGES SATELLITE DE 1986 N'A MONTRÉ AUCUN CHANGEMENT EN CE QUI CONCERNE LES ÉLÉMENTS HYDROGRAPHIQUES OU LES ÉLÉMENTS PAYSAGIQUES (CONSTRUCTIONS) D'IMPORTANCE.



Produced by the SURVEYS AND MAPPING BRANCH, DEPARTMENT OF ENERGY, MINES AND RESOURCES. Updated from aerial photographs taken in 1979. Culture check 1981. Published in 1985.

Copies may be obtained from the Canada Map Office, Department of Energy, Mines and Resources, Ottawa, or your nearest map dealer.

© 1985. Her Majesty the Queen in Right of Canada. Department of Energy, Mines and Resources.

**DORSEY LAKE**  
**YUKON TERRITORY BRITISH COLUMBIA**  
**TERRITOIRE DU YUKON COLOMBIE-BRITANNIQUE**  
**Scale 1:50 000 Échelle**

Roads: Routes  
 cart track: de terre  
 trail, cut line or portage: sentier, percée ou portage  
 FOR COMPLETE REFERENCE SEE REVERSE SIDE POUR UNE LISTE COMPLETE DES SIGNES, VOIR AU VERSO

CONTOUR INTERVAL 100 FEET  
 Elevations in Feet above Mean Sea Level  
 North American Datum 1927  
 Transverse Mercator Projection

Établi par la DIRECTION DES LEVÉS ET DE LA CARTOGRAPHIE, MINISTÈRE DE L'ÉNERGIE, DES MINES ET DES RESSOURCES. Mise à jour à l'aide de photographies aériennes prises en 1979. Vérification des ouvrages en 1981. Publié en 1985.  
 Ces cartes sont en vente au Bureau des Cartes du Canada, ministère de l'Énergie, des Mines et des Ressources, Ottawa, ou chez le marchand le plus près.  
 © 1985. Sa Majesté La Reine du Chef du Canada. Ministère de l'Énergie, des Mines et des Ressources.