

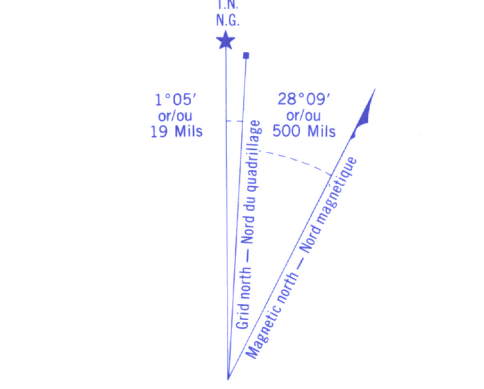


Military users, refer to this map as: Références de cette carte pour usage militaire.

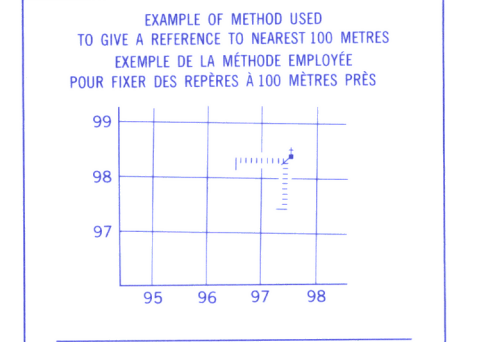
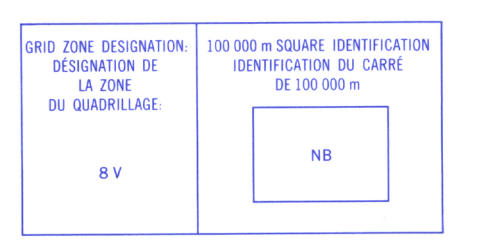
SERIES A 722 SERIE MAP 105 C/4 CARTE EDITION 4 MCE EDITION

Coordinate Conversion NAD 27 to NAD 83 (NGS 84)
Mean values for this map
Geographic: Latitude - subtract 1.1"
Longitude - add 6.4"
Grid: Northing - add 172m
Easting - subtract 101m

Conversion des coordonnées NAD 27 à NAD 83 (NGS 84)
Valeurs moyennes pour cette carte
Coordonnées géographiques: Latitude - soustraire 1.1"
Longitude - ajouter 6.4"
Quadrillage: Nordisme (N) - ajouter 172m
Estisme (E) - soustraire 101m



ONE THOUSAND METRE
UNIVERSAL TRANSVERSE MERCATOR GRID
ZONE 8
QUADRILLAGE UNIVERSEL TRANSVERSE DE MERCATOR
DE MILLE METRES



REFERENCE POINT: CHURCH - EGLISE (as above) (ci-dessus)
POINT DE REPÈRE: CHURCH - EGLISE (as above) (ci-dessus)

EASTING: Read number on grid line immediately to left of point.
ABSCISSE: Notez le chiffre de la ligne du quadrillage immédiatement à gauche du repère.

Estimate tenths of a square from this line eastward to point.
Estimez le nombre de dixièmes du carré entre cette ligne et le repère en direction est: 5/975

NORTHING: Read number on grid line immediately below point.
ORDONNÉE: Notez le chiffre de la ligne du quadrillage immédiatement en dessous du repère.


Estimate tenths of a square from this line northward to point.
Estimez le nombre de dixièmes du carré entre cette ligne et le repère en direction nord: 4/984

GRID REFERENCE: 975984
REPÈRE: 975984

Nearest similar grid reference 100 000 metres
La prochaine référence similaire est à 100 000 mètres

INSPECTION OF THIS MAP USING 1986 SATELLITE IMAGERY REVEALED NO CHANGES IN MAJOR HYDROGRAPHIC OR CONSTRUCTED FEATURES.

UNE VÉRIFICATION DE CETTE CARTE AU MOYEN D'IMAGES SATELLITE DE 1986 N'A MONTRE AUCUN CHANGEMENT EN CE QUI CONCERNE LES ÉLÉMENTS HYDROGRAPHIQUES OU LES ÉLÉMENTS RAPPORTÉS (CONSTRUCTIONS) D'IMPORTANCE.



Produced by the SURVEYS AND MAPPING BRANCH, DEPARTMENT OF ENERGY, MINES AND RESOURCES. Based on aerial photographs taken in 1971 and 1979. Culture check 1981. Published in 1986.

© 1986, Her Majesty the Queen in Right of Canada, Department of Energy, Mines and Resources.

LUBBOCK RIVER
YUKON TERRITORY BRITISH COLUMBIA
TERRITOIRE DU YUKON COLOMBIE-BRITANNIQUE

Scale 1:50 000 Echelle

CONVERSION SCALE FOR ELEVATIONS
Elevations in Feet above Mean Sea Level
North American Datum 1927
Transverse Mercator Projection

ECHELLE DE CONVERSION DES ALTITUDES
Altitudes en pieds
Système de référence géodésique nord-américain 1927
Projection transverse de Mercator

Roads: loose or stabilized surface, all weather; loose surface, dry weather; unclassified road or street; cart track; trail, cut line or portage.

Routes: gravel, aggloméré, toute saison; de gravier, temps sec; route non classée ou rue; de terre; sentier, percée ou portage.

FOR COMPLETE REFERENCE SEE REVERSE SIDE
POUR UNE LISTE COMPLETE DES SIGNES, VOIR AU VERSO

Établie par la DIRECTION DES LEVÉS ET DE LA CARTOGRAPHIE, MINISTÈRE DE L'ÉNERGIE, DES MINES ET DES RESSOURCES. Mise à jour à l'aide de photographies aériennes prises en 1971 et 1979. Vérification des courages en 1981. Publié en 1986.

© 1986, Sa Majesté la Reine du Chef du Canada, Ministère de l'Énergie, des Mines et des Ressources.

LUBBOCK RIVER
105 C/4
EDITION 4 EDITION

Resources, Mines and Energy Canada
Ressources, Mines et Énergie Canada