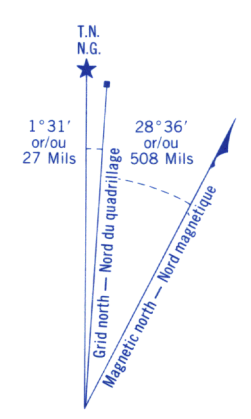


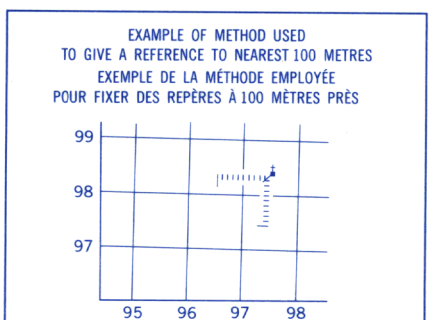
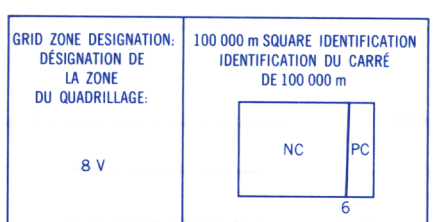
Military users, refer to this map as: **SÉRIE A 722 SÉRIE**
 Référence de cette carte pour usage militaire: **MAP 105 C/11 CARTE**
 ÉDITION 2 MCE ÉDITION



Use diagram only to obtain numerical values
 APPROXIMATE MEAN DECLINATION 1984
 FOR CENTRE OF MAP
 Annual change decreasing 7.0'

N'utiliser le diagramme que pour obtenir les valeurs numériques
 DÉCLINAISON MOYENNE APPROXIMATIVE
 AU CENTRE DE LA CARTE EN 1984
 Variation annuelle décroissante 7.0'

ONE THOUSAND METRE
 UNIVERSAL TRANSVERSE MERCATOR GRID
ZONE 8
QUADRILLAGE DE MILLE MÈTRES
 TRANSVERSE UNIVERSEL DE MERCATOR



REFERENCE POINT CHURCH - EGLISE (as above) (ci-dessus)
POINT DE RÉFÉRENCE (as above) (ci-dessus)

EASTING: Read number on grid line immediately to left of point.
ABSCISSE: Notez le chiffre de la ligne de quadrillage immédiatement à gauche du repère.
 Estimate tenths of a square from this line eastward to point.
 Estimer le nombre de dixièmes du carré entre cette ligne et le repère en direction est.

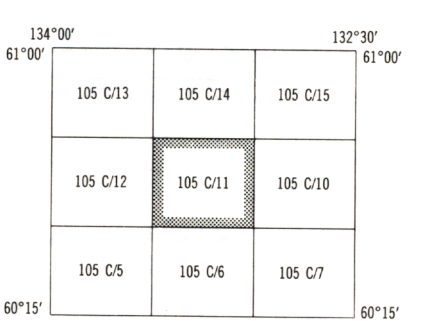
NORTHING: Read number on grid line immediately below point.
ORDONNÉE: Notez le chiffre de la ligne de quadrillage immédiatement en dessous du repère.
 Estimate tenths of a square from this line northward to point.
 Estimer le nombre de dixièmes du carré entre cette ligne et le repère en direction nord.

GRID REFERENCE: 975984
RÉFÉRENCE AU QUADRILLAGE: 975984

Nearest similar grid reference 100 000 metres
 La prochaine référence similaire est à 100 000 mètres

INSPECTION OF THIS MAP USING 1986 SATELLITE IMAGERY REVEALED NO CHANGES IN MAJOR HYDROGRAPHIC OR CONSTRUCTED FEATURES.

UNE VÉRIFICATION DE CETTE CARTE AU MOYEN D'IMAGES SATELLITE DE 1986 N'A MONTRE AUCUN CHANGEMENT EN CE QUI CONCERNE LES ÉLÉMENTS HYDROGRAPHIQUES OU LES ÉLÉMENTS RAPPORTÉS (CONSTRUCTIONS) D'IMPORTANCE.

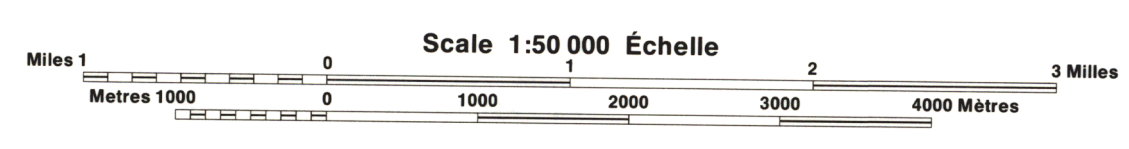


Produced by the SURVEYS AND MAPPING BRANCH, DEPARTMENT OF ENERGY, MINES AND RESOURCES, updated from aerial photographic bases in 1979. Culture check 1981. Published in 1984.

Copies may be obtained from the Canada Map Office, Department of Energy, Mines and Resources, Ottawa, or your nearest map dealer.

© 1984, Her Majesty the Queen in Right of Canada, Department of Energy, Mines and Resources.

- Roads:**
 loose or stabilized surface, all weather gravier, aggloméré, toute saison
 loose surface, dry weather de gravier, temps sec
 unclassified road or street route non classée ou rue
 cart track de terre
 rail, cut line or portage sentier, percée ou portage
- Routes:**
 2 lines or more moins than 2 lines
 2 lines or plus moins de 2 lignes



MOUNT GRANT
YUKON TERRITORY TERRITOIRE DU YUKON

Information concerning bench marks and horizontal survey monuments can be obtained from Geodetic Survey, Surveys and Mapping Branch, Ottawa.

CONVERSION SCALE FOR ELEVATIONS
 Metres 30 20 10 0
 Feet 100 50 0

ÉCHELLE DE CONVERSION DES ALTITUDES
 Mètres 300 200 100 0
 Pieds 1000 500 0

For tout renseignement concernant les repères et bornes altimétriques, s'adresser aux levés géodésiques, Direction des levés et de la cartographie, Ottawa.

ÉCHELLE DE CONVERSION DES ALTITUDES
 Mètres 300 200 100 0
 Pieds 1000 500 0

Établi par le DIRECTION DES LEVÉS ET DE LA CARTOGRAPHIE, MINISTÈRE DE L'ÉNERGIE, DES MINES ET DES RESSOURCES; Mise à jour à l'aide de photographies aériennes prises en 1979. Vérification des ouvrages en 1981. Publié en 1984.

Ces cartes sont en vente au Bureau des Cartes du Canada, ministère de l'Énergie, des Mines et des Ressources, Ottawa, ou chez le marchand le plus près.