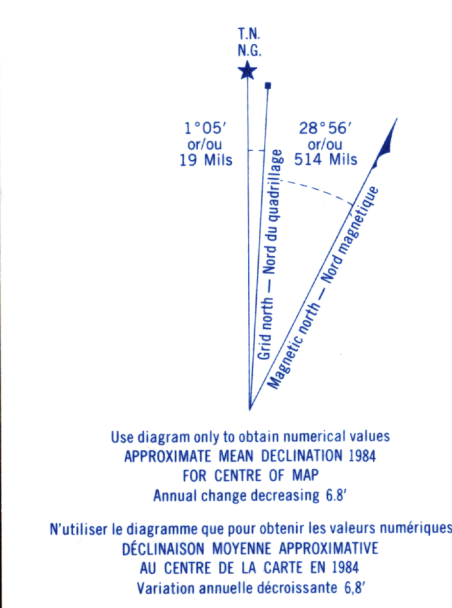
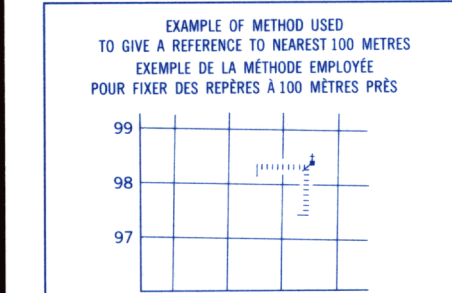
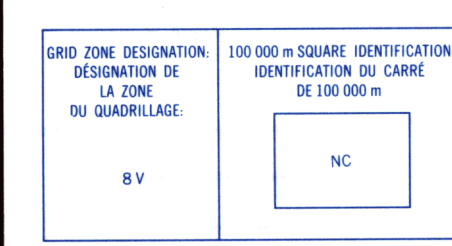


Military users, refer to this map as: **SERIES A 722 SÉRIE MAP 105 C/12 CARTE**
 Réference de cette carte pour usage militaire: **EDITION 2 MCE ÉDITION**

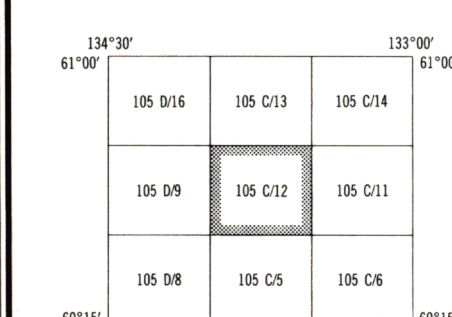


ONE THOUSAND METRE
 UNIVERSAL TRANSVERSE MERCATOR GRID
ZONE 8
QUADRILLAGE DE MILLE MÈTRES
 TRANSVERSE UNIVERSEL DE MERCATOR



REFERENCE POINT CHURCH - EGLISE (as above) (ci-dessus)
EASTING: Read number on grid line immediately to left of point. / **ADRESSE:** Note le chiffre de la ligne du quadrillage immédiatement à gauche du repère.
 Estimate tenths of a square from this line eastward to point. / **Estimer le nombre de dixièmes du carré entre cette ligne et le repère en direction est.**
NORTHING: Read number on grid line immediately below point. / **ORDONNÉE:** Note le chiffre de la ligne du quadrillage immédiatement en dessous du repère.
 Estimate tenths of a square from this line northward to point. / **Estimer le nombre de dixièmes du carré entre cette ligne et le repère en direction nord.**
GRID REFERENCE: 975984
RÉFÉRENCE AU QUADRILLAGE: 975984
 The nearest similar reference is to 100 000 metres.

INSPECTION OF THIS MAP USING 1986 SATELLITE IMAGERY REVEALED NO CHANGES IN MAJOR HYDROGRAPHIC OR CONSTRUCTED FEATURES.
UNE VÉRIFICATION DE CETTE CARTE AU MOYEN D'IMAGES SATELLITES DE 1986 N'A MONTRÉ AUCUN CHANGEMENT EN CE QUI CONCERNE LES ÉLÉMENTS HYDROGRAPHIQUES OU LES ÉLÉMENTS RAPPORTÉS (CONSTRUCTIONS) D'IMPORTANCE.

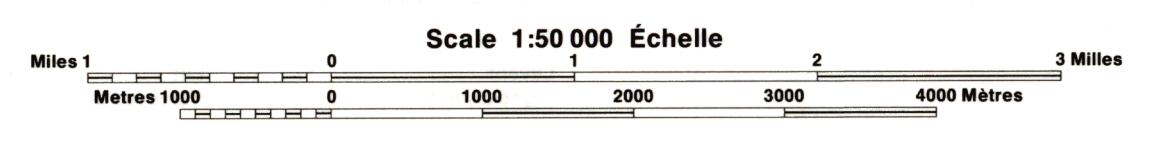


Produced by the SURVEYS AND MAPPING BRANCH, DEPARTMENT OF ENERGY, MINES AND RESOURCES. / **Produit par le BUREAU DE LA CARTOGRAPHIE, LE MINISTÈRE DE L'ÉNERGIE, DES MINES ET DES RESSOURCES.**
 Based on aerial photographs taken in 1979. / **Basé sur des images photographiques aériennes prises en 1979.**
 Copies may be obtained from the Canada Map Office, Department of Energy, Mines and Resources, Ottawa, or your nearest map dealer.

STREAK MOUNTAIN
YUKON TERRITORY TERRITOIRE DU YUKON

Information concerning bench marks and horizontal survey monuments can be obtained from Geodetic Survey, Surveys and Mapping Branch, Ottawa. / **Pour tout renseignement concernant les repères et bornes altimétriques, s'adresser aux levés géodésiques, Direction des levés et de la cartographie, Ottawa.**
CONVERSION SCALE FOR ELEVATIONS
 Metres 30 20 10 0 50 100 150 200 250 300
 Feet 100 50 0 100 200 300 400 500 600 700 800 900 1000
ÉCHELLE DE CONVERSION DES ALTITUDES
 Mètres 30 20 10 0 50 100 150 200 250 300
 Pieds 100 50 0 100 200 300 400 500 600 700 800 900 1000

Roads: cart track, trail, cut line or portage / **Routes: de terre, sentier, percée ou portage**
 FOR COMPLETE REFERENCE SEE REVERSE SIDE / **POUR UNE LISTE COMPLÈTE DES SIGNES, VOIR AU VERSO**



CONTOUR INTERVAL: 100 FEET
 Elevations in feet above Mean Sea Level
 North American Datum 1927
 Transverse Mercator Projection
ÉCARTANCE DES COURBES 100 PIEDS
 Altitudes en pieds
 Système de référence géodésique nord-américain, 1927
 Projection transverse de Mercator

Établi par la DIRECTION DES LEVÉS ET DE LA CARTOGRAPHIE, LE MINISTÈRE DE L'ÉNERGIE, DES MINES ET DES RESSOURCES. / **Basé sur des images photographiques aériennes prises en 1979.**
 Copies may be obtained from the Bureau des Cartes du Canada, Ministère de l'Énergie, des Mines et des Ressources, Ottawa, ou chez le vendeur le plus près.
 © 1985 Sa Majesté La Reine du Chef du Canada / **Ministère de l'Énergie, des Mines et des Ressources.**

STREAK MOUNTAIN
105 C/12
 ÉDITION 2 ÉDITION

Energy, Mines and Resources Canada / **Énergie, Mines et Ressources Canada**