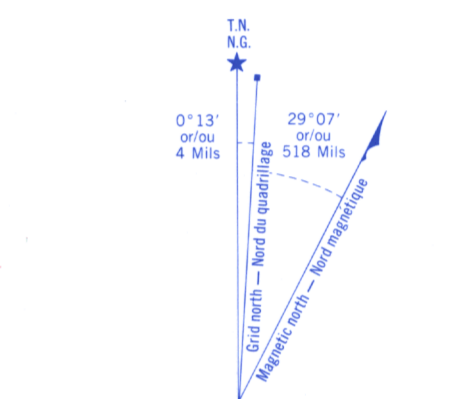


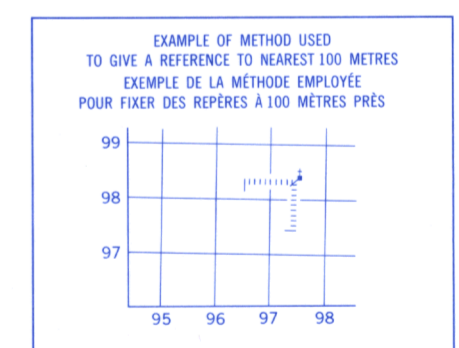
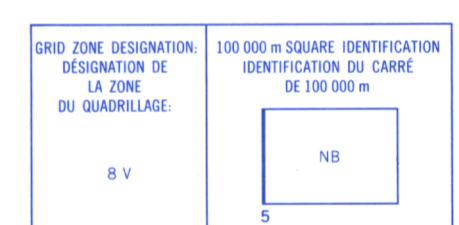


Military users, refer to this map as: **SERIES A 722 SÉRIE MAP 105 D/2 CARTE**
 Références de cette carte pour usage militaire: **ÉDITION 3 MCE ÉDITION**



Use diagram only to obtain numerical values APPROXIMATE MEAN DECLINATION 1985 FOR CENTRE OF MAP
 Annual change decreasing 6.5'
 Utilisez le diagramme pour obtenir les valeurs numériques DÉCLINAISON MOYENNE APPROXIMATIVE AU CENTRE DE LA CARTE EN 1985
 Variation annuelle décroissante 6.5'

ONE THOUSAND METRE
UNIVERSAL TRANSVERSE MERCATOR GRID
ZONE 8
QUADRILLAGE UNIVERSEL TRANSVERSE DE MERCATOR
DE MILLE MÈTRES

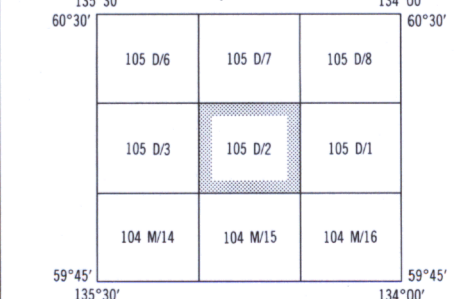


EXAMPLE OF METHOD USED TO GIVE A REFERENCE TO NEAREST 100 METRES
EXEMPLE DE LA MÉTHODE EMPLOYÉE POUR FIXER DES REPÈRES À 100 MÈTRES PRÈS

REFERENCE POINT: CHURCH - EGLISE (see above) (ci-dessus)
 EASTING: Read number on grid line immediately to left of point
 ABSISSES: Note le chiffre de la ligne de quadrillage immédiatement à gauche du repère
 Estimate tenths of a square from this line eastward to point
 Estimer le nombre de dixièmes du carré entre cette ligne et le repère en direction nord.
 GRID REFERENCE: 97584
 REFERENCE AU QUADRILLAGE: 97584
 Nearest similar grid reference 100 000 metres
 La prochaine référence similaire est à 100 000 mètres

Coordinate Conversion MGD 27 to NAD 83 (NCS 84)
 Mean values for this map
 Geographic: Latitude - subtract 1.1°
 Longitude - add 4.5°
 Grid: Northing - add 172m
 Easting - subtract 102m

Conversion des coordonnées MGD 27 à NAD 83 (NCS 84)
 Valeurs moyennes pour cette carte
 Coordonnées géographiques: Latitude - soustraire 1.1°
 Longitude - additionner 4.5°
 Quadrillage: Ordonnée N - additionner 172m
 Abscisse (E) - soustraire 102m



Produced by the SURVEYS AND MAPPING BRANCH, DEPARTMENT OF ENERGY, MINES AND RESOURCES, updated from aerial photographs taken in 1971 and 1979. Culture check 1981. Published in 1986.
 Copies may be obtained from the Canada Map Office, Department of Energy, Mines and Resources, Ottawa, or your nearest map dealer.
 © 1986, Her Majesty the Queen in Right of Canada, Department of Energy, Mines and Resources.

CARCROSS
YUKON TERRITORY BRITISH COLUMBIA
TERRITOIRE DU YUKON COLOMBIE-BRITANNIQUE

Scale 1:50 000 Échelle
 Metres 1000 0 1000 2000 3000 4000 Mètres
 Miles 0 1 2 3 Miles

Information concerning bench marks and horizontal survey monuments can be obtained from Geodetic Survey, Surveys and Mapping Branch, Ottawa.
CONVERSION SCALE FOR ELEVATIONS
 Metres 30 20 10 0 50 100 150 200 250 300 Mètres
 Feet 100 50 0 100 200 300 400 500 600 700 800 900 1000 Pieds
ÉCHELLE DE CONVERSION DES ALTITUDES
 150 200 250 300 Mètres
 500 600 700 800 900 1000 Pieds
 Contour Interval 100 Feet
 Elevations in Feet above Mean Sea Level
 North American Datum 1927
 Transverse Mercator Projection

Échelle sur la DIRECTION DES LEVÉS ET DE LA CARTOGRAPHIE, MINISTÈRE DE L'ÉNERGIE, DES MINES ET DES RESSOURCES. Voir à nos 1000 des photographies aériennes prises en 1971 et 1979. Vérification des ouvrages en 1981. Publié en 1986.
 Ces cartes sont en vente au Bureau des Cartes du Canada, Ministère de l'Énergie, des Mines et des Ressources, Ottawa, ou chez le vendeur le plus près.
 © 1986, Sa Majesté La Reine du Chef du Canada, Ministère de l'Énergie, des Mines et des Ressources.

CARCROSS
105 D/2
EDITION 3 ÉDITION

Energy, Mines and Resources Canada
 Énergie, Mines et Ressources Canada