
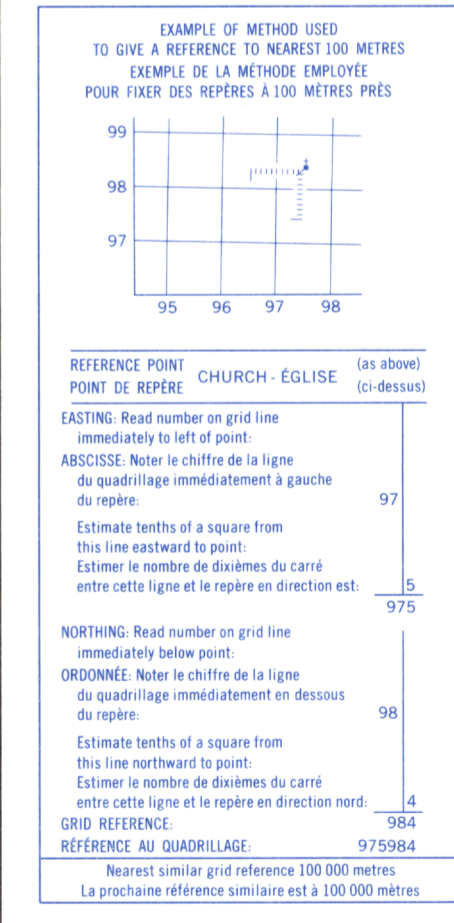
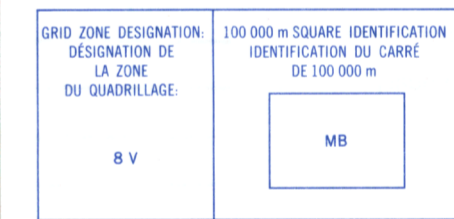




Military users, refer to this map as: **SERIES A 722 SÉRIE MAP 105 D/4 CARTE**  
 Références de cette carte pour usage militaire: **ÉDITION 2 MCE ÉDITION**



ONE THOUSAND METRE  
 UNIVERSAL TRANSVERSE MERCATOR GRID  
 QUADRILLAGE UNIVERSEL TRANSVERSE DE MERCATOR  
 DE MILLE MÈTRES



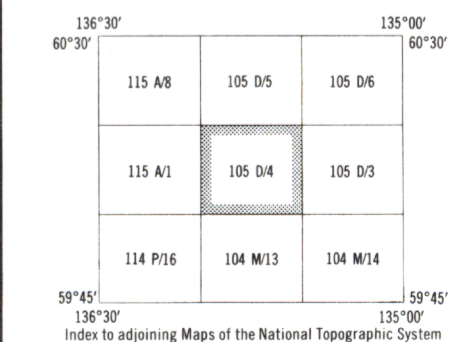

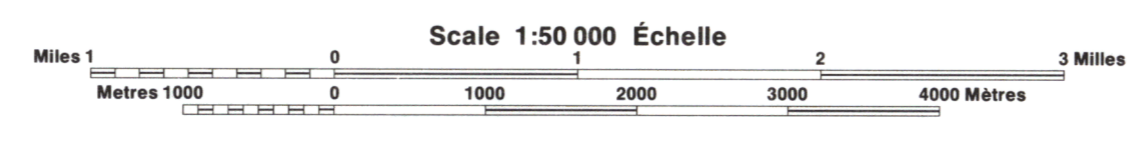
Produced by the SURVEYS AND MAPPING BRANCH, DEPARTMENT OF ENERGY, MINES AND RESOURCES. Updated from aerial photographs taken in 1979. Published in 1986.  
 Copies may be obtained from the Canada Map Office, Department of Energy, Mines and Resources, Ottawa, or your nearest map dealer.  
 © 1986. Her Majesty the Queen in Right of Canada. Department of Energy, Mines and Resources.

**TAKHINI LAKE**  
**YUKON TERRITORY TERRITOIRE DU YUKON**

Information concerning bench marks and horizontal survey monuments can be obtained from Geodetic Survey, Surveys and Mapping Branch, Ottawa.  
 CONVERSION SCALE FOR ELEVATIONS  
 Metres 30 20 10 0 50  
 Feet 100 50 0 100 200 300

Pour tout renseignement concernant les repères et bornes altimétriques, s'adresser aux levés géodésiques, Direction des levés et de la cartographie, Ottawa.  
 ÉCHELLE DE CONVERSION DES ALTITUDES  
 Mètres 30 20 10 0 50  
 Pieds 100 50 0 100 200 300

Établi par la DIRECTION DES LEVÉS ET DE LA CARTOGRAPHIE, MINISTÈRE DE L'ÉNERGIE, DES MINES ET DES RESSOURCES. Mis à jour à l'aide de photographies aériennes prises en 1979. Publié en 1986.  
 Ces cartes sont en vente au Bureau des Cartes du Canada, ministères de l'Énergie, des Mines et des Ressources, Ottawa, ou chez le revendeur le plus près.  
 © 1986. Sa Majesté La Reine du Chef du Canada. Ministère de l'Énergie, des Mines et des Ressources.



**TAKHINI LAKE**  
**105 D/4**  
**EDITION 2 EDITION**