
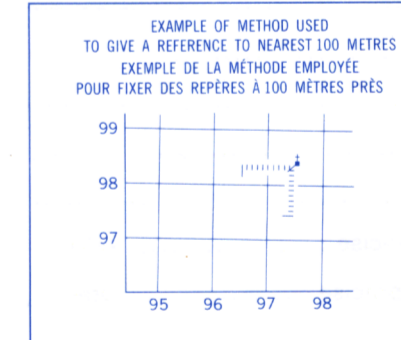
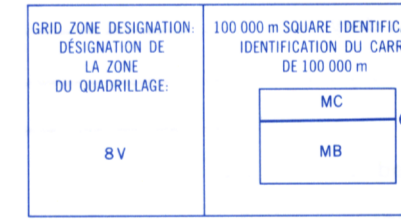


Military users, refer to this map as: **SERIES A 722 SÉRIE**
 pour usage militaire. **MAP 105 D/5 CARTE**
 ÉDITION 2 ÉDITION



ONE THOUSAND METRE
 UNIVERSAL TRANSVERSE MERCATOR GRID
 ZONE 8
 QUADRILAGE UNIVERSEL TRANSVERSE DE MERCATOR
 DE MILLE MÈTRES



REFERENCE POINT CHURCH - ÉGLISE (as above) (ci-dessus)
 EASTING: Read number on grid line immediately to left of point
 ABSCISSE: Note le chiffre de la ligne du quadrillage immédiatement à gauche du repère
 Estimate tenths of a square from this line eastward to point
 Estimer le nombre de dixièmes du carré entre cette ligne et le repère en direction est: 5
 975
 NORTHING: Read number on grid line immediately below point
 ORDONNÉE: Note le chiffre de la ligne du quadrillage immédiatement en dessous du repère
 Estimate tenths of a square from this line northward to point
 Estimer le nombre de dixièmes du carré entre cette ligne et le repère en direction nord: 4
 984
 GRID REFERENCE: 975984
 Nearest similar grid reference 100 000 metres
 La prochaine référence similaire est à 100 000 mètres

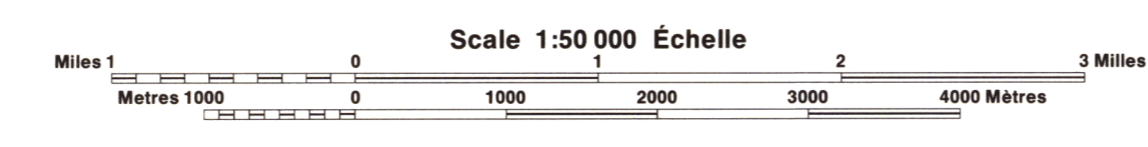
136°30'	135°30'	
60°45'	60°45'	
115 A9	105 D12	105 D11
115 A8	105 D5	105 D6
115 A1	105 D4	105 D3
60°30'	60°30'	

Notes to adjoining Maps of the National Topographic System
 Tableaux d'assemblage de système national de référence cartographique

Produced by the SURVEYS AND MAPPING BRANCH, DEPARTMENT OF ENERGY, MINES AND RESOURCES. Updated from aerial photographs taken in 1973. Culture check 1981. Published in 1986.
 Copies may be obtained from the Canada Map Office, Department of Energy, Mines and Resources, Ottawa, or your nearest map dealer.
 © 1986, Her Majesty the Queen in Right of Canada, Department of Energy, Mines and Resources.

ROSE LAKE
YUKON TERRITORY TERRITOIRE DU YUKON

Roads: Routes
 car track de terre
 trail, cut line or portage sentier, percée ou portage
 FOR COMPLETE REFERENCE SEE REVERSE SIDE POUR UNE LISTE COMPLÈTE DES SIGNES, VOIR AU VERSO



Information concerning bench marks and horizontal survey monuments can be obtained from Geodetic Survey, Surveys and Mapping Branch, Ottawa.
 Pour tout renseignement concernant les repères et bornes arithmétiques, s'adresser aux levés géodésiques, Direction des levés et de la cartographie, Ottawa.
 CONVERSION SCALE FOR ELEVATIONS
 Metres 30 20 10 0 100 200 300
 Feet 100 50 0 100 200 300
 ÉCHELLE DE CONVERSION DES ALTITUDES
 Mètres 300 200 100 0 100 200 300
 Pieds 1000 700 500 0 500 700 1000
 Contour Interval 100 Feet
 Elevations in Feet above Mean Sea Level
 North American Datum 1927
 Transverse Mercator Projection
 Échelle des courbes 100 Pieds
 Altitudes en pieds
 Système de référence géodésique nord-américain, 1927
 Projection Transverse de Mercator

Établi par la DIRECTION DES LEVÉS ET DE LA CARTOGRAPHIE, MINISTÈRE DE L'ÉNERGIE, DES MINES ET DES RESSOURCES. Mise à jour à l'aide de photographies aériennes prises en 1973. Vérification des ouvrages en 1981. Publiée en 1986.
 Ces cartes sont en vente au Bureau des Cartes du Canada, Ministère de l'Énergie, des Mines et des Ressources, Ottawa, ou chez le vendeur le plus près.
 © 1986, Sa Majesté La Reine du Chef du Canada, Ministère de l'Énergie, des Mines et des Ressources.