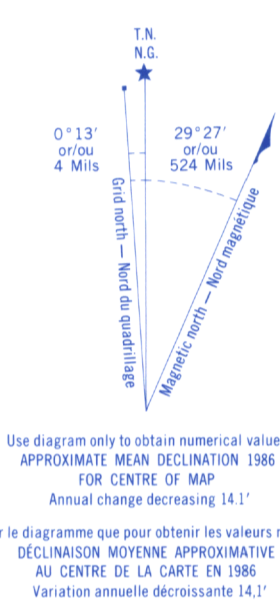
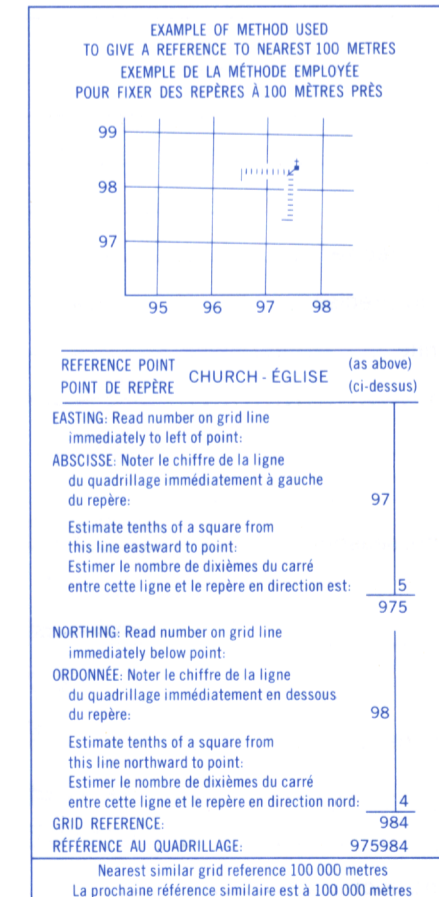
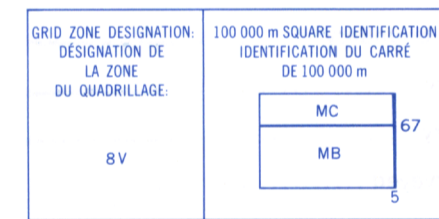




Military users, refer to this map as: **SERIES A 722 SÉRIE**
 Réference de cette carte pour usage militaire: **MAP 105 D/6 CARTE**
 ÉDITION 2 MCE ÉDITION



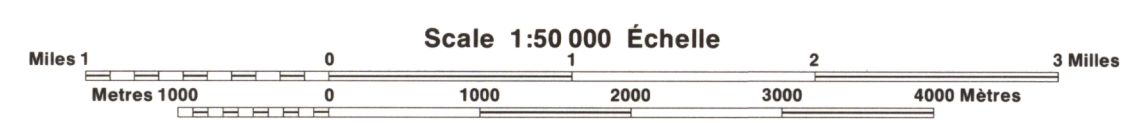
ONE THOUSAND METRE
 UNIVERSAL TRANSVERSE MERCATOR GRID
 ZONE 8
 QUADRILLAGE UNIVERSEL TRANSVERSE DE MERCATOR
 DE MILLE METRES



105 D/0	105 D/1	105 D/2
105 D/3	105 D/4	105 D/5
105 D/6	105 D/7	105 D/8
105 D/9	105 D/0	105 D/1

Produced by the SURVEYS AND MAPPING BRANCH, DEPARTMENT OF ENERGY, MINES AND RESOURCES. Updated from aerial photographs taken in 1979. Culture check 1981. Published in 1986.
 Copies may be obtained from the Canada Map Office, Department of Energy, Mines and Resources, Ottawa, or your nearest map dealer.
 © 1986. Her Majesty the Queen in Right of Canada. Department of Energy, Mines and Resources.

ALLIGATOR LAKE
 YUKON TERRITORY TERRITOIRE DU YUKON



Information concerning bench marks and horizontal survey monuments can be obtained from Geodetic Survey, Surveys and Mapping Branch, Ottawa.
 Pour tout renseignement concernant les repères et bornes altimétriques, s'adresser aux levés géodésiques, Direction des levés et de la cartographie, Ottawa.

CONVERSION SCALE FOR ELEVATIONS
 METRES 30 20 10 0
 FEET 100 50 0
 ÉCHELLE DE CONVERSION DES ALTITUDES
 MÈTRES 300 200 100 0
 PIÈDES 1000 500 0

Établi par la DIRECTION DES LEVÉS ET DE LA CARTOGRAPHIE, MINISTÈRE DE L'ÉNERGIE, DES MINES ET DES RESSOURCES. Mise à jour à partir de photographies aériennes prises en 1979. Vérification des ouvrages en 1981. Publiée en 1986.
 Ces cartes sont en vente au Bureau des Cartes du Canada, Ministère de l'Énergie, des Mines et des Ressources, Ottawa, ou chez le vendeur le plus près.
 © 1986. Sa Majesté La Reine du Chef du Canada. Ministère de l'Énergie, des Mines et des Ressources.

Roads: loose or stabilized surface, all weather... gravier, aggloméré, toute saison... 2 lanes or more... more than 2 lanes... unclassified road or street... route non classifiée ou rue... de terre... sentier, percée ou portage... trail, cut line or portage...
 Routes: loose surface, dry weather... de gravier, temps sec... 2 voies ou plus... moins de 2 voies... unclassified road or street... route non classifiée ou rue... de terre... sentier, percée ou portage... trail, cut line or portage...
 FOR COMPLETE REFERENCE SEE REVERSE SIDE POUR UNE LISTE COMPLÈTE DES SIGNES, VOIR AU VERSO

CONTOUR INTERVAL: 100 FEET
 Elevations in Feet above Mean Sea Level
 North American Datum 1927
 Transverse Mercator Projection
 ÉQUIDISTANCE DES COURBES 100 PIEDS
 Altitudes en pieds
 Système de référence géodésique nord-américain, 1927
 Projection transverse de Mercator