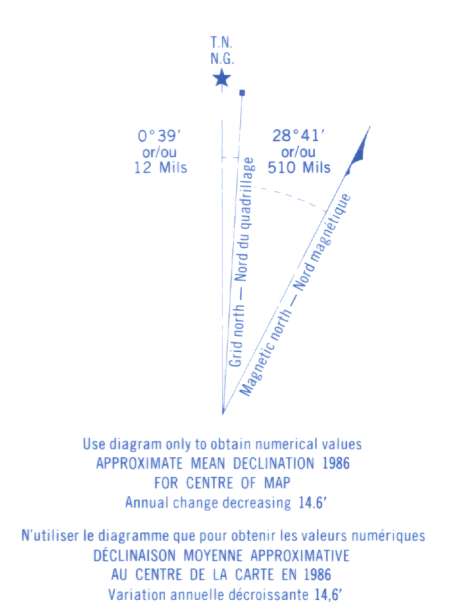
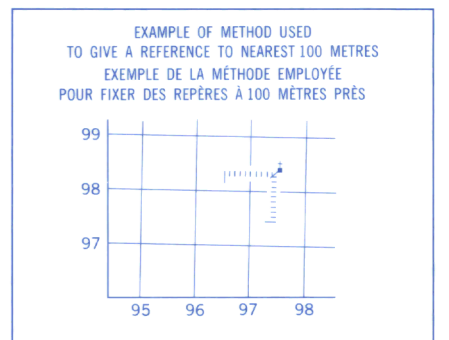
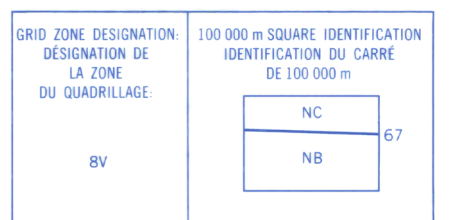


Military users, refer to this map as: **SÉRIE A 722 SÉRIE**  
 Réference de cette carte pour usage militaire: **MAP 105 D/8 CARTE**  
 ÉDITION 3 EDITION



ONE THOUSAND METRE  
 UNIVERSAL TRANSVERSE MERCATOR GRID  
 ZONE 8  
 QUADRILLAGE UNIVERSSEL TRANSVERSE DE MERCATOR  
 DE MILLE MÈTRES



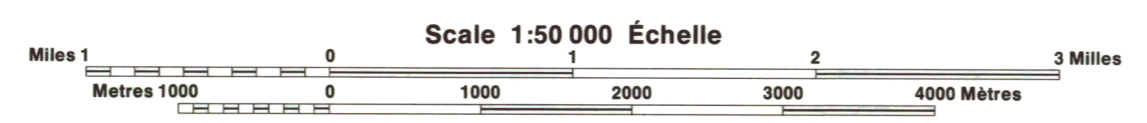
REFERENCE POINT CHURCH - EGLISE (see above) (voir-dessus)  
 POINT DE RÉFÉRENCE CHURCH - EGLISE (voir-dessus)  
 EASTING: Read number on grid line immediately to left of point.  
 ABSISSES: Notez le chiffre de la ligne du quadrillage immédiatement à gauche du repère.  
 Estimate tenths of a square from this line eastward to the point.  
 Estimer le nombre de dixièmes du carré entre cette ligne et le repère en direction est.  
 NORTHING: Read number on grid line immediately below point.  
 ORDONNÉE: Notez le chiffre de la ligne du quadrillage immédiatement en dessous du repère.  
 Estimate tenths of a square from this line northward to the point.  
 Estimer le nombre de dixièmes du carré entre cette ligne et le repère en direction nord.  
 GRID REFERENCE: 975984  
 RÉFÉRENCE AU QUADRILLAGE: 975984  
 Nearest similar grid reference 100 000 metres.  
 Le prochain référence similaire est à 100 000 mètres

105 D/0	105 D/9	105 D/12
105 D/7	105 D/8	105 D/5
105 D/2	105 D/1	105 D/4

Produced by the SURVEYS AND MAPPING BRANCH, DEPARTMENT OF ENERGY, MINES AND RESOURCES. Updated from aerial photographs taken in 1979. (Carte mise à jour en 1979.)  
 Copies may be obtained from the Canada Map Office, Department of Energy, Mines and Resources, Ottawa, or your nearest map dealer.  
 © 1986. Her Majesty the Queen in Right of Canada. Department of Energy, Mines and Resources.

Roads:	Routes:	Contour Interval:
hard surface	revêtement dur	100 FEET
hard surface	revêtement dur	30 METRES
loose or stabilized surface, all weather	de gravier, aggloméré, toute saison	100 FEET
loose surface, dry weather	de gravier, temps sec	30 METRES
unclassified road or street	route non classée ou rue	100 FEET
cart track	de terre	30 METRES
trail, cut line or portage	sentier, percée ou portage	100 FEET

**TAGISH**  
 YUKON TERRITORY TERRITOIRE DU YUKON



Information concerning bench marks and horizontal survey monuments can be obtained from Geodetic Survey, Surveys and Mapping Branch, Ottawa.  
 CONVERSION SCALE FOR ELEVATIONS  
 Metres 30 20 10 0  
 Feet 100 50 0  
 ELEVATIONS IN FEET ABOVE MEAN SEA LEVEL  
 North American Datum 1927  
 Transverse Mercator Projection

Pour tout renseignement concernant les repères et bornes arithmétiques, s'adresser aux levés géodésiques, Direction des levés et de la cartographie, Ottawa.  
 ÉCHELLE DE CONVERSION DES ALTITUDES  
 Mètres 300 200 100 0  
 Pieds 1000 600 300 0  
 ÉLEVATIONS EN PIEDS  
 Altitudes en pieds  
 Système de référence géodésique nord-américain, 1927  
 Projection transverse de Mercator

Établie par la DIRECTION DES LEVÉS ET DE LA CARTOGRAPHIE, MINISTÈRE DE L'ÉNERGIE, DES MINES ET DES RESSOURCES. Mise à jour à l'aide de photographies aériennes prises en 1979. (Vérification des ouvrages en 1981. Publié en 1986.)  
 Ces cartes sont en vente au Bureau des Cartes du Canada, ministère de l'Énergie, des Mines et des Ressources, Ottawa, ou chez le vendeur le plus près.  
 © 1986. Sa Majesté La Reine du Chef du Canada. Ministère de l'Énergie, des Mines et des Ressources.

TAGISH  
 105 D/8  
 ÉDITION 3 EDITION

