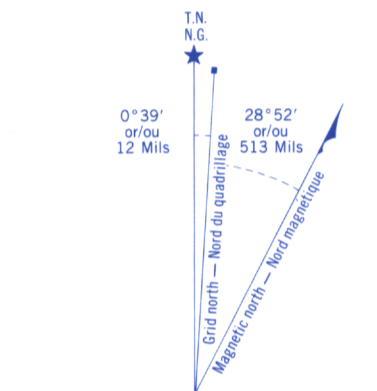
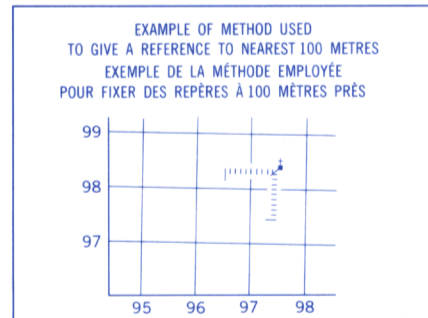
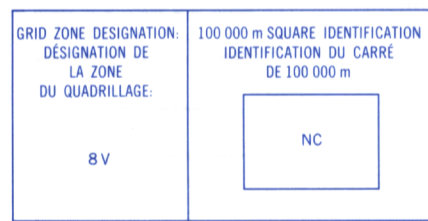


Military users, refer to this map as: **SÉRIE A 722 SÉRIE**  
 Réference de cette carte pour usage militaire: **MAP 105 D/9 CARTE**  
**EDITION 3 MCE ÉDITION**



Use diagram only to obtain numerical values APPROXIMATE MEAN DECLINATION 1986 FOR CENTRE OF MAP  
 Annual change decreasing 14.0"  
 Utilisez le diagramme que pour obtenir les valeurs numériques DÉCLINAISON MOYENNE APPROXIMATIVE AU CENTRE DE LA CARTE EN 1986  
 Variation annuelle décroissante 14.0"

**ONE THOUSAND METRE**  
**UNIVERSAL TRANSVERSE MERCATOR GRID**  
**ZONE 8**  
**QUADRILLAGE UNIVERSEL TRANSVERSE DE MERCATOR**  
**DE MILLE MÈTRES**



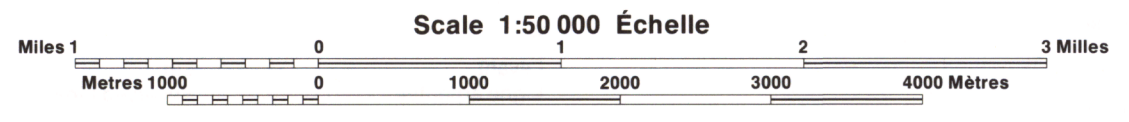
**REFERENCE POINT** CHURCH - EGLISE (as above)  
**POINT DE RÉFÉRENCE** (ci-dessus)  
**EASTING**, Read number on grid line immediately to left of point:  
**ABSCISSE**, Note le chiffre de la ligne du quadrillage immédiatement à gauche du repère:  
 Estimate tenths of a square from this line eastward to point:  
 Estimer le nombre de dixièmes du carré entre cette ligne et le repère en direction est: 5  
**NORTHING**, Read number on grid line immediately below point:  
**ORDONNÉE**, Note le chiffre de la ligne du quadrillage immédiatement en dessous du repère:  
 Estimate tenths of a square from this line northward to point:  
 Estimer le nombre de dixièmes du carré entre cette ligne et le repère en direction nord: 4  
**GRID REFERENCE** 975984  
**RÉFÉRENCE AU QUADRILLAGE** 975984  
 Nearest similar grid reference 100 000 metres.  
 La prochaine référence similaire est à 100 000 mètres

105 D15	105 D16	105 C13
105 D10	105 D9	105 C12
105 D7	105 D8	105 C5

PRODUCED BY THE SURVEYS AND MAPPING BRANCH, DEPARTMENT OF ENERGY, MINES AND RESOURCES. UPDATED FROM AERIAL PHOTOGRAPHS TAKEN IN 1979. CULPINE CHECK 1981. PUBLISHED IN 1986.  
 COPIES MAY BE OBTAINED FROM THE CANADA MAP OFFICE, DEPARTMENT OF ENERGY, MINES AND RESOURCES, OTTAWA, OR YOUR NEAREST MAP DEALER.  
 © 1986, HER MAJESTY THE QUEEN IN RIGHT OF CANADA, DEPARTMENT OF ENERGY, MINES AND RESOURCES.

Roads	Routés
hard surface	revêtement dur
hard surface	revêtement dur
loose or stabilized surface, all weather	gravier, aggloméré, toute saison
loose surface, dry weather	de gravier, temps sec
unclassified road or street	routé non classée ou rue
cart track	de terre
trail, cut line or portage	sentier, percée ou portage

**MICHIE CREEK**  
**YUKON TERRITORY TERRITOIRE DU YUKON**



Information concerning bench marks and horizontal survey monuments can be obtained from Geodetic Survey, Survey and Mapping Branch, Ottawa.  
**CONVERSION SCALE FOR ELEVATIONS**  
 Metres 30 20 10 0 50 100 150 200 250 300 350 400 450 500 550 600 650 700 750 800 850 900 950 1000  
 Feet 100 200 300 400 500 600 700 800 900 1000

Pour tout renseignement concernant les repères et bornes altimétriques, s'adresser au Service géodésique, Direction des levés et de la cartographie, Ottawa.  
**ÉCHELLE DE CONVERSION DES ALTITUDES**  
 Mètres 30 20 10 0 50 100 150 200 250 300 350 400 450 500 550 600 650 700 750 800 850 900 950 1000  
 Pieds 100 200 300 400 500 600 700 800 900 1000

ÉTABLI PAR LA DIRECTION DES LEVÉS ET DE LA CARTOGRAPHIE, MINISTÈRE DE L'ÉNERGIE, DES MINES ET DES RESSOURCES. MISE À JOUR À L'AIDE DE PHOTOGRAPHES AÉRIENNES PRISSES EN 1979. VÉRIFICATION DES COUPAGES EN 1981. PUBLIÉE EN 1986.  
 CES CARTES SONT EN VENTE AU BUREAU DES CARTES DU CANADA, MINISTÈRE DE L'ÉNERGIE, DES MINES ET DES RESSOURCES, OTTAWA, OU CHEZ LE VENDOR LE PLUS PRÈS.  
 © 1986, SA MAJESTÉ LA REINE DU CHEF DU CANADA, MINISTÈRE DE L'ÉNERGIE, DES MINES ET DES RESSOURCES.