
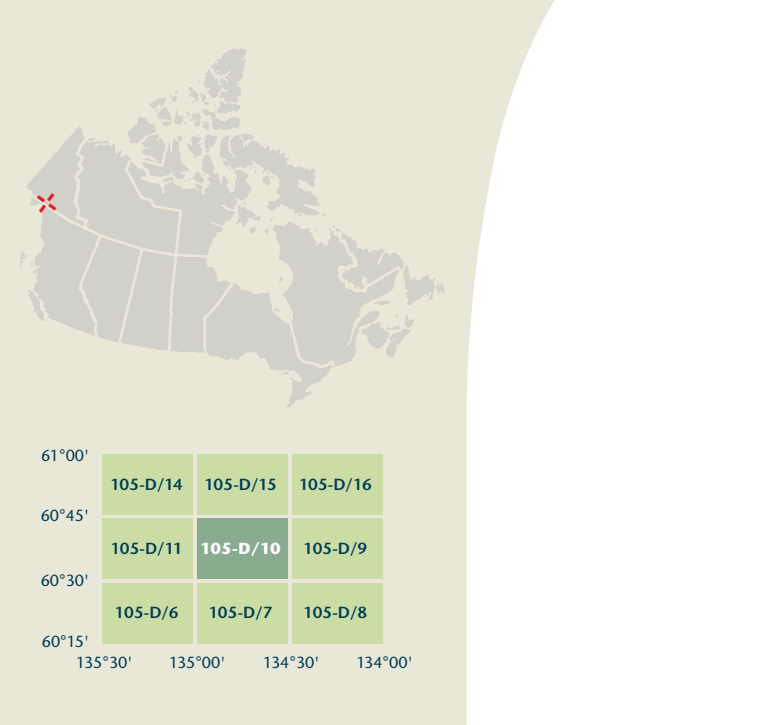


- Road: hard surface, more than 2 lanes, toll gate; service centre  
Route: revêtement dur, plus de 2 voies, poste de péage; centre de service
- Road: hard surface, 2 lanes, less than 2 lanes; snowplow  
Route: revêtement dur, 2 voies, moins de 2 voies; pelle-neige
- Road: hard surface, street, cul-de-sac; bridge; loose or stabilized surface, street  
Route: revêtement dur, rue; pont de canalisation; de gravier, aggloméré, rue
- Road: loose or stabilized surface, all season, 2 lanes or more; less than 2 lanes  
Route: de gravier, aggloméré, toute saison, 2 voies ou plus, moins de 2 voies
- Road: loose surface, dry weather; vehicle track or winter road; trail; portage  
Route: de gravier, temps sec; chemin de terre ou d'hiver; sentier; portage
- Highway interchange, highway route number; built-up area  
Changement, numéro de route, agglomération
- Railway, single track, railway station; bridge; trestle; multiple tracks  
Chemin de fer, voie unique; gare; pont; plaque tournante; voies multiples
- Railway, abandoned; railway yard  
Chemin de fer, abandonné; gare de triage
- Rapid transit: rail, road, footbridge  
Transport rapide: voie ferrée, route, passerelle
- Caissonway: covered bridge; tunnel; bridge; movable bridge  
Chaussee: pont couvert; tunnel; pont, pont mobile
- Boundary: international; boundary monument  
Limite: internationale; repère d'arpentage
- Boundary: Provincial and Territorial  
Limite: Provinciale et territoriale
- Boundary: un-surveyed provincial or territorial; area outline  
Limite: Provinciale ou territoriale non arpentée; surface délimitée
- Boundary: administrative; recreational  
Limite: administrative; récréative
- Boundary: geographic; un-surveyed geographic; small Indian reserve  
Limite: géographique; géographique non arpentée; petite réserve indienne
- Wall; fence  
Mur; clôture
- Power transmission line; multiple lines; submarine cable  
Ligne de transport d'énergie; lignes multiples; câble sous-marin
- Pipeline: oil, natural gas; control valve; multi-use; underground  
Pipeline: pétrole; gaz naturel; valve de contrôle; multi-utilisateur; souterrain
- Mine: pit, sand, gravel, clay; quarry  
Mine: banc; sable, gravier, argile; carrière
- Airport/airfield: active, condition unknown; heliport  
Aéroport/aérodrome d'aviation: actif, condition inconnue; héliport
- Industrial building; chimney; industrial, flare stack, burner; lumberyard  
Bâtiment industriel; cheminée; industrielle; tourche, brûleur; parc à bois débris
- Oil tank; water tank  
Réservoir de pétrole; réservoir d'eau
- Silo; grain elevator; clearance tower; satellite tracking station  
Silo; élévateur à grains; tour de déchargement; station de poursuite de satellite
- Electric facility; oil or natural gas facility; wind-operated device  
Installation électrique; installation pétrolière ou gazière; éolienne
- Tower: communication, radar antenna; radio telescope; fire control  
Tour: communication, antenne radar; radiotélescope; feu, contrôle
- Domestic waste; liquid waste; industrial solid deposit  
Déchet domestique; déchet liquide; dépôt de solide industriel
- Sportplex; arena; community centre  
Centre sportif; arène; centre communautaire
- Lookout; historic site; zoo  
Belvédère; lieu historique; zoo
- Golf course; campground; ruins  
Terrain de golf; terrain de camping; ruines
- Ski lift; sports track  
Remonte-pente; piste de course
- Building(s); building(s), religious; educational; cabin  
Bâtiment(s); bâtiment(s); religieux; d'enseignement; cabine
- Hospital; medical centre; senior citizens home; lodging  
Hôpital; centre médical; résidence pour personnes âgées; gîte
- City hall; Parliament Building; municipal hall  
Hôtel de ville; édifice du Parlement; salle municipale
- Customs post; ranger warden station; cemetery  
Poste de douane; poste de garde forestier (poste de garde de parc); cimetière
- Court house; penal institution  
Palais de justice; établissement pénitentiaire
- Fire station; police station; armory  
Casernes de pompes; poste de police; magasin militaire
- Waterbody/shoreline; water course; disappearing stream  
Plan d'eau/lac/léard; cours d'eau; ruisseau; cours d'eau disparu
- Navigation light; ferry; cable or abandoned bridge pier  
Feu de navigation; traversier; caisson ou pilier de pont abandonné
- Coast guard station; seaplane base; active, condition unknown/marina  
Station de la garde côtière; hydravion; actif; condition inconnue; marina
- Fish ladder; dam; small, large, carrying road  
Échelle à poissons; barrage; petit, grand, portant une route
- Dyke/levee; boat ramp; wharf; pier or dock; flood; breakwater  
Diguet/mur de protection; rampe de chargement; quai; jetée; gâle; brèche-lames
- Slip; drydock; ford; small islands; navigational beacon  
Calée; cale sèche; gâle; îlots; balise de navigation
- Navigable canal; lock; dike, conduit, irrigation canal; spring  
Canal navigable; écluse; fossé; canalisation, canal d'irrigation; source
- Reservoir; underground reservoir; fall/pool  
Réservoir; réservoir souterrain; viciers dans l'eau
- Alluvium; dry river bed; sand in water; foreshore flats  
Alluvion; lit de rivière à sec; sable dans l'eau; estivaux
- Rapids; falls (height)  
Rapides; chutes (hauteur)
- Rocky bridge; wet rocks in water; exposed diplock  
Barrage rocheux; éboulis; rochers dans l'eau; épave immergée
- Moraine; glacial debris; permanent snow and ice  
Moraine; débris glaciaires; neige et glace permanentes
- Marsh; swamp; marsh in water; string bog  
Marais; marécage; marais dans l'eau; tourbière réticulée
- Tundra ponds; tundra polygons; peat bog  
Étang; de tourbière; polygones de tourbière; tourbière à palte
- Sand; silt; pingo; wooded area  
Sable; limon; pingo; région boisée
- Contour; index; intermediate; approximate  
Coupes de niveau: maitresses; intermédiaires; approximative
- Depression contour; spot elevation; cave  
Coupes de nivellement; point cote; caverne



Produced on January 06, 2010, by the Centre for Topographic Information, Natural Resources Canada.  
Établi le 6 janvier 2010, par le Centre d'information topographique, Ressources naturelles Canada.  
The paper copy of this map meets the print quality standards of Natural Resources Canada when it bears a Certified Map Printer holographic label.  
La copie papier de cette carte respecte les normes de qualité d'impression de Ressources naturelles Canada quand elle porte l'étiquette holographique de l'imprimeur de cartes accrédité.

**Map content validity dates**  
- Road network, 1978 - 2009  
- Hydrographic network, 1981 - 2001  
- Vegetation, 1999  
- Buildings, 1978  
- Boundaries, 2004 - 2009  
- Toponymy, 2004 - 2005  
Detailed metadata can be found at: <http://GeoGratis.gc.ca>

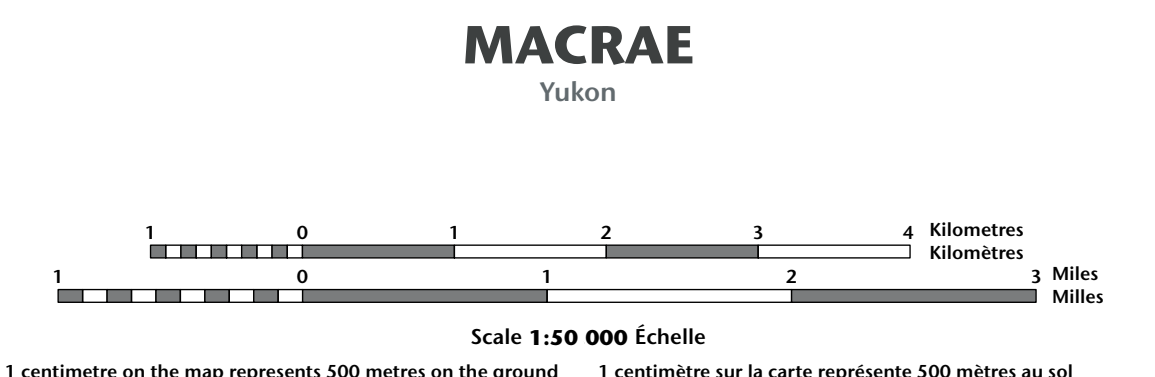
For corrections, additions or comments concerning the content of this map, please contact Natural Resources Canada at: <http://maps.NRC.gc.ca>  
Veuillez nous écrire: <http://maps.NRC.gc.ca>

© 2010, Her Majesty the Queen in Right of Canada.  
**This map is not to be used for air or marine navigation.**

**Dates de validité du contenu de la carte**  
- Réseau routier, 1978 - 2009  
- Réseau hydrographique, 1981 - 2001  
- Végétation, 1999  
- Bâtimens, 1978  
- Limites, 2004 - 2009  
- Toponymie, 2004 - 2005  
Consultez les métadonnées détaillées sur: <http://GeoGratis.gc.ca>

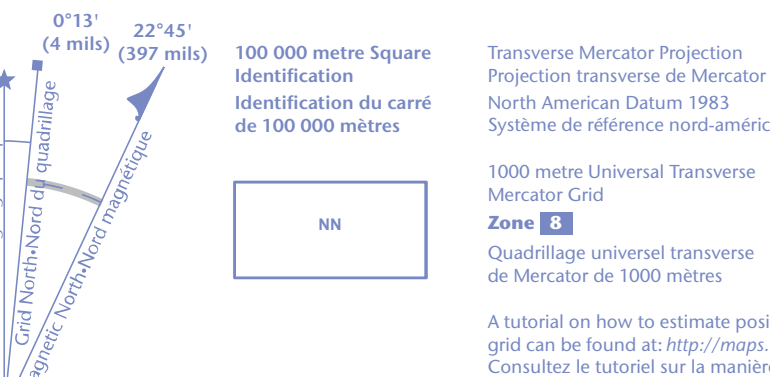
Pour toutes corrections, additions ou commentaires concernant le contenu de cette carte, veuillez contacter Ressources naturelles Canada par courriel électronique à: <http://maps.NRC.gc.ca>  
Visitez notre site Web: <http://cartes.NRC.gc.ca>

© 2010, Sa Majesté la Reine du chef du Canada.  
**Cette carte ne doit pas être utilisée pour la navigation aérienne ou maritime.**



**MACRAE**  
Yukon

Use diagram only to obtain numeric values  
Approximate Mean Declination: 2010  
Annual change decreasing 22.4"  
N'utilisez le diagramme que pour obtenir les valeurs numériques  
Variation annuelle décroissante 22.4"  
For magnetic declination information, visit: <http://geomaticsCanada.gc.ca/gm03>  
Pour l'information sur la déclinaison magnétique, visitez: <http://geomaticsCanada.gc.ca/gm03>



100 000 metre Square  
Identification du carré de 100 000 mètres

1000 metre Universal Transverse Mercator Grid  
Quadrillage universel transverse de Mercator de 1000 mètres

Transverse Mercator Projection  
Projection transverse de Mercator  
North American Datum 1983  
Système de référence nord-américain 1983

Grid Zone Designation  
Zones  
GVY  
Designation de la zone du quadrillage