

Military users, refer to this map as: **SÉRIE A 722 SÉRIE MAP 105 D/10 CARTE**  
 Refer to this map as: **ÉDITION 4 MCE ÉDITION**  
 pour usage militaire.

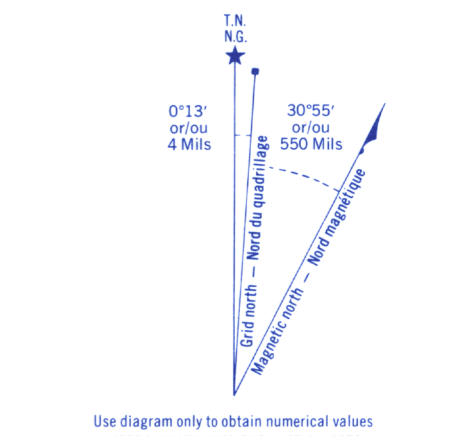
**GLOSSARY GLOSSAIRE**

Airfield	.....	Terrain d'aviation
Arena	.....	Arena
City Limits	.....	Limites de ville
Customs	.....	Douane
Ditch	.....	Fosse
Dugout	.....	Abrevoir
Dump	.....	Déversoir
Filtration Plant	.....	Usine de filtration
Gas	.....	Gaz
Golf Course	.....	Terrain de golf
Jump Yard	.....	Ferrasse
Mill	.....	Four
Lookout	.....	Belvédère
Mine Waste	.....	Débris de mine
Oil Wells	.....	Puits de pétrole
Park	.....	Parc
Risk	.....	Pâtisserie
Senior Citizens Home	.....	Foyer de l'âge d'or
Ski Area	.....	Station de ski
String Bag	.....	Fondrière à filaments
Surveyed Line	.....	Ligne arpentée
Tank	.....	Réservoir
Water	.....	Eau
Water Road	.....	Chemin d'eau

For a complete glossary see reverse side  
 Pour un glossaire complet voir au verso

**ABBREVIATIONS ABRÉVIATIONS**

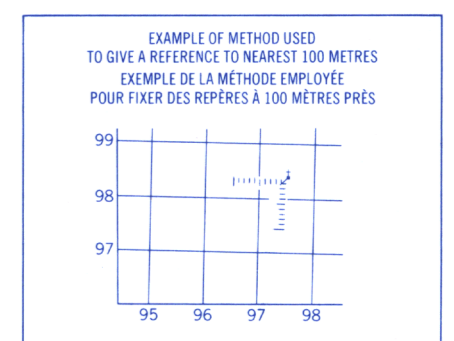
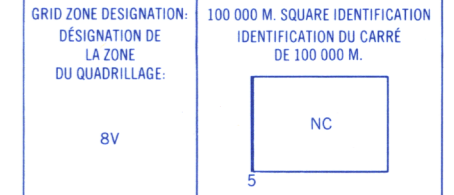
Aband	.....	Abandonné, ee
C	.....	Cimetière
Co	.....	Comté
E	.....	Élévator
Fy	.....	Franservier
H	.....	Hôpital
L	.....	Lét
Mic	.....	Micro-ondes
Mun	.....	Municipalité
P	.....	Bureau de poste
PH	.....	Power House
RCMP	.....	Royal Canadian Mounted Police
Ros	.....	Réservoir
Trans Sta	.....	Poste de transformateurs
TL	.....	License de sylviculture



Use diagram only to obtain numerical values  
 APPROXIMATE MEAN DECLINATION 1978  
 FOR CENTRE OF MAP  
 Annual change decreasing 2.4

N'utiliser le diagramme que pour obtenir les valeurs numériques  
 DÉCLINAISON MOYENNE APPROXIMATIVE  
 AU CENTRE DE LA CARTE EN 1978  
 Variation annuelle décroissante 2.4

**ONE THOUSAND METRE  
 UNIVERSAL TRANSVERSE MERCATOR GRID  
 ZONE 8  
 QUADRILLAGE DE MILLE MÈTRES  
 TRANSVERSE UNIVERSEL DE MERCATOR**



**REFERENCE POINT CHURCH - EGLISE** (as above) (ci-dessus)

**EASTING:** Read number on grid line immediately to left of point.  
**ABSCISSE:** Note the chiffre de la ligne du quadrillage immédiatement à gauche du repère.  
 Estimate tenths of a square from this line eastward to point.  
 Estimer le nombre de dixièmes du carré entre cette ligne et le repère en direction est.

**NORTHING:** Read number on grid line immediately below point.  
**ORDONNÉE:** Note the chiffre de la ligne du quadrillage immédiatement en-dessous du repère.  
 Estimate tenths of a square from this line northward to point.  
 Estimer le nombre de dixièmes du carré entre cette ligne et le repère en direction nord.

**GRID REFERENCE 975984**  
**REFERENCE AU QUADRILLAGE 975984**

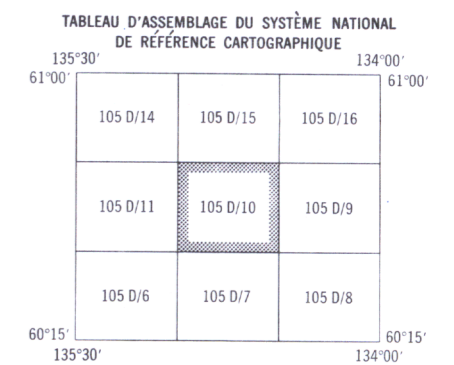
Nearest similar grid reference 100 000 metres (about 63 miles)  
 La prochaine référence similaire est à 100 000 mètres (environ 63 miles)

Coordinate Conversion NAD 27 to NAD 83 (NCS 84)  
 Mean values for this map

Geographic: Latitude - subtract 1.1°  
 Longitude - add 6.7°  
 Grid: Northing - add 172m  
 Easting - subtract 102m

Conversion des coordonnées NAD 27 à NAD 83 (NCS 84)  
 Valeurs moyennes pour cette carte

Coordonnées géographiques: Latitude - soustraire 1.1°  
 Longitude - additionner 6.7°  
 Quadrillage: Ordonnée (N) - additionner 172m  
 Abscisse (E) - soustraire 102m



INDEX TO ADDING MAPS OF THE NATIONAL TOPOGRAPHIC SYSTEM

Produced by the SURVEYS AND MAPPING BRANCH, DEPARTMENT OF ENERGY, MINES AND RESOURCES, updated from aerial photographs taken in 1978. Culture check 1978. Published in 1980.

Copies may be obtained from the Canada Map Office, Department of Energy, Mines and Resources, Ottawa, or your nearest map dealer.

© 1980. Her Majesty the Queen in Right of Canada. Department of Energy, Mines and Resources.

Roads	.....	Routes	.....
hard surface, all weather	.....	pavés, toute saison	.....
hard surface, all weather	.....	pavés, toute saison	.....
loose or stabilized surface, all weather	.....	gravier, aggloméré, toute saison	.....
loose surface, dry weather	.....	de gravier, temps sec	.....
unclassified streets	.....	rues hors classe	.....
cart track	.....	de terre	.....
trail, cut line or portage	.....	sentier, percée ou portage	.....

FOR COMPLETE REFERENCE SEE REVERSE SIDE. POUR UNE LISTE COMPLETE DES SIGNES VOIR AU VERSO

**MACRAE  
 YUKON TERRITORY**

Scale 1:50 000 Échelle

CONTOUR INTERVAL 100 FEET  
 Elevations in Feet above Mean Sea Level  
 North American Datum 1927  
 Transverse Mercator Projection

ÉCHELLE DE CONVERSION DES ALTITUDES  
 Altitudes en pieds  
 Système de référence géodésique nord-américain, 1927  
 Projection transverse de Mercator

Information concerning location and precise elevation of bench marks can be obtained by writing to the Specific Surveys, Surveys and Mapping Branch, Ottawa.

On peut obtenir des renseignements sur le lieu et l'altitude exacte des repères de nivellement en écrivant aux Levés géodésiques, Direction des levés et de la cartographie, Ottawa.

Établi par la DIRECTION DES LEVÉS ET DE LA CARTOGRAPHIE, MINISTÈRE DE L'ÉNERGIE, DES MINES ET DES RESSOURCES. Mise à jour à l'aide de photographies aériennes prises en 1978. Vérification des courbes en 1978. Publié en 1980.

Ces cartes sont en vente au Bureau des Cartes du Canada, ministère de l'Énergie, des Mines et des Ressources, Ottawa, ou chez le revendeur le plus près.

© 1980. Sa Majesté la Reine du Chef du Canada. Ministère de l'Énergie, des Mines et des Ressources.

**MACRAE  
 105 D/10  
 ÉDITION 4**