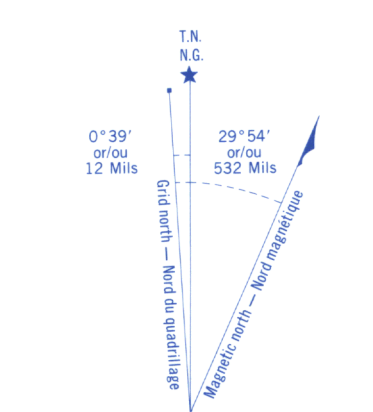


Military users, refer to this map as: **SERIES A 722 SÉRIE**  
 Réference de cette carte pour usage militaire: **MAP 105 D/12 CARTE**  
**EDITION 3 EDITION**

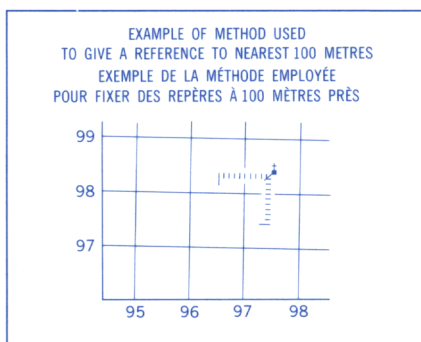


Use diagram only to obtain numerical values  
 APPROXIMATE MEAN DECLINATION 1986  
 FOR CENTRE OF MAP  
 Annual change decreasing 13'

Utiliser le diagramme que pour obtenir les valeurs numériques  
 DECLINAISON MOYENNE APPROXIMATIVE  
 AU CENTRE DE LA CARTE EN 1986  
 Variation annuelle décroissante 13'

**ONE THOUSAND METRE**  
 UNIVERSAL TRANSVERSE MERCATOR GRID  
**ZONE 8**  
 QUADRILLAGE UNIVERSAL TRANSVERSE DE MERCATOR  
 DE MILLE MÈTRES

GRID ZONE DESIGNATION DESIGNATION DE LA ZONE DU QUADRILLAGE	100 000 m SQUARE IDENTIFICATION IDENTIFICATION DU CARRÉ DE 100 000 m
8V	MC



**REFERENCE POINT** CHURCH - EGLISE (as above)  
 POINT DE REPÈRE (ci-dessus)

**EASTING** Read number on grid line immediately to left of point.  
 ABSCISSE: Notez le chiffre de la ligne du quadrillage immédiatement à gauche du repère.

Estimate tenths of a square from this line eastward to point.  
 Estimez le nombre de dixièmes de carré entre cette ligne et le repère en direction est.

5
975

**NORTHING** Read number on grid line immediately below point.  
 ORDONNÉE: Notez le chiffre de la ligne du quadrillage immédiatement en dessous du repère.

Estimate tenths of a square from this line northward to point.  
 Estimez le nombre de dixièmes de carré entre cette ligne et le repère en direction nord.

4
984

**GRID REFERENCE** 984  
 RÉFÉRENCE AU QUADRILLAGE: 975984  
 Nearest similar grid reference 100 000 metres.  
 La prochaine référence similaire est à 100 000 mètres.

138°30'	139°00'
41°00'	41°00'
115 A16	105 D13
115 A9	105 D12
115 A8	105 D5
105 D14	105 D11
105 D6	105 D6
60°15'	60°15'

Notes to adjoining Maps of the National Topographic System  
 Tableaux d'encadrage du Système national de référence cartographique

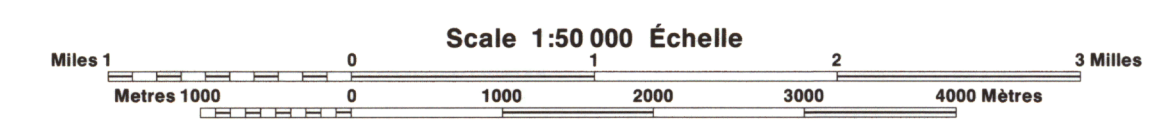
PRODUCED BY THE SURVEYS AND MAPPING BRANCH,  
 DEPARTMENT OF ENERGY, MINES AND RESOURCES  
 UPDATED FROM AERIAL PHOTOGRAPHS TAKEN IN 1979  
 CULTURE CHECK 1981. PUBLISHED IN 1986.

COPIES MAY BE OBTAINED FROM THE CANADA MAP OFFICE,  
 DEPARTMENT OF ENERGY, MINES AND RESOURCES, OTTAWA,  
 OR YOUR NEAREST MAP DEALER.

© 1986, HER MAJESTY THE QUEEN IN RIGHT OF CANADA,  
 DEPARTMENT OF ENERGY, MINES AND RESOURCES.

Roads: Routes  
 cart track: de terre  
 trail, cut line or portage: sentier, percée ou portage

FOR COMPLETE REFERENCE SEE REVERSE SIDE  
 POUR UNE LISTE COMPLÈTE DES SIGNES, VOIR AU VERSO



Information concerning bench marks and horizontal survey monuments can  
 be obtained from Geodetic Survey, Surveys and Mapping Branch, Ottawa.

Pour tout renseignement concernant les repères et bornes altimétriques, s'adresser  
 aux levés géodésiques, Direction des levés et de la cartographie, Ottawa.

ÉTABLI PAR LA DIRECTION DES LEVÉS ET DE LA CARTOGRAPHIE,  
 MINISTÈRE DE L'ÉNERGIE, DES MINES ET DES RESSOURCES,  
 MISE À JOUR À LA LUCE DE PHOTOGRAPHIES AÉRIENNES PRISES EN  
 1979. VÉRIFICATION DES OUVRAGES EN 1981. PUBLIÉE EN 1986.

DES CARTES SONT EN VENTE AU BUREAU DES CARTES DU  
 CANADA, MINISTÈRE DE L'ÉNERGIE, DES MINES ET DES RES-  
 SOURCES, OTTAWA, OU CHEZ LE VENDEUR LE PLUS PRÈS.

© 1986, SA MAJESTÉ LA REINE DU CHEF DU CANADA,  
 MINISTÈRE DE L'ÉNERGIE, DES MINES ET DES RESSOURCES.

**MOUNT ARKELL**  
 105 D/12  
 ÉDITION 3 EDITION