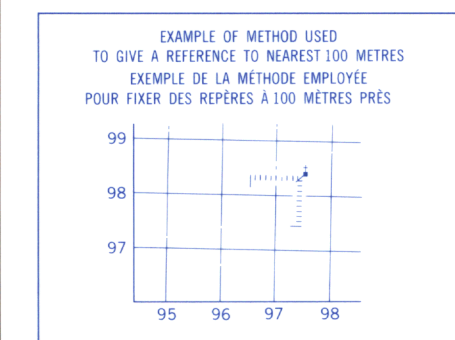
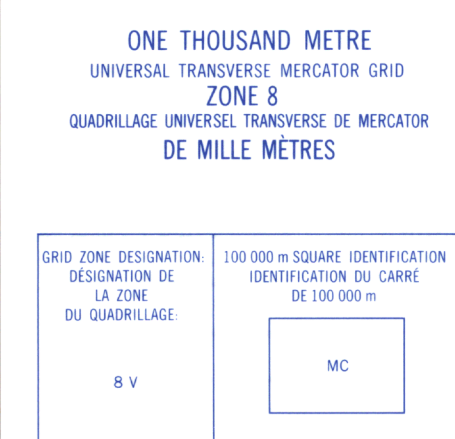
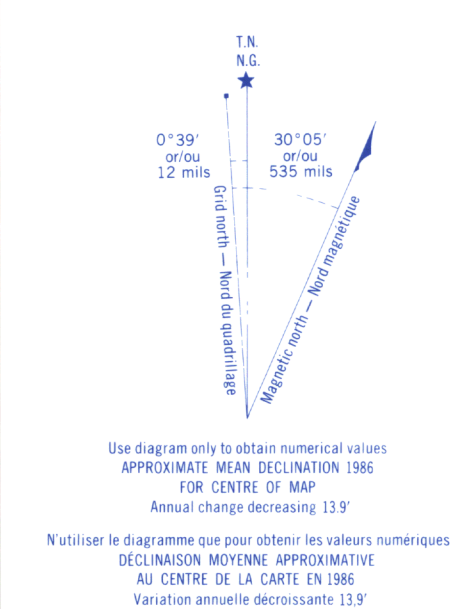


Military users refer to this map as: Références de cette carte pour usage militaire.

SERIES: A 722 SÉRIE
MAP: 105 D/13 CARTE
EDITION 2 MCE ÉDITION

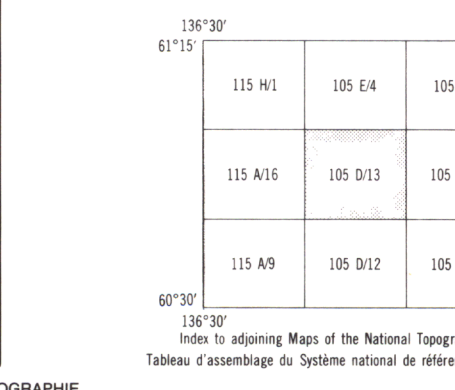


REFERENCE POINT: CHURCH - EGLISE (see above) (ci-dessus)

EASTING: Read number on grid line immediately to left of point. ESTIMER le nombre de divisions du carré entre cette ligne et le repère en direction est.

NORTHING: Read number on grid line immediately below point. ESTIMER le nombre de divisions du carré entre cette ligne et le repère en direction nord.

GRID REFERENCE: 984
REFFÉRENCE AU QUADRILAGE: 975984
Nearest similar grid reference 100 000 metres. La prochaine référence similaire est à 100 000 mètres.



PRODUCED BY THE SURVEYS AND MAPPING BRANCH, DEPARTMENT OF ENERGY, MINES AND RESOURCES. UPDATED FROM AERIAL PHOTOGRAPHS TAKEN IN 1979. CULTURE CHECK 1981. PUBLISHED IN 1986.

COPIES MAY BE OBTAINED FROM THE CANADA MAP OFFICE, DEPARTMENT OF ENERGY, MINES AND RESOURCES, OTTAWA, OR YOUR NEAREST MAP DEALER.

© 1986, HER MAJESTY THE QUEEN IN RIGHT OF CANADA, DEPARTMENT OF ENERGY, MINES AND RESOURCES.

Roads: loose or stabilized surface, all weather; loose surface, dry weather; unclassified road or street; cart track; trail, cut line or portage.

Routés: gravier, aggloméré, toute saison; de gravier, temps sec; route non classée ou rue; sentier, percée ou portage.

Scale 1:50 000 Échelle

THIRTY-SEVEN MILE CREEK
YUKON TERRITORY TERRITOIRE DU YUKON

CONVERSION SCALE FOR ELEVATIONS
Mètres 30 20 10 0 100 200 300 400
Feet 100 200 300 400 500 600 700 800 900 1000 Pieds

Scale 1:50 000 Échelle
Miles 1 2 3 Miles
Metres 1000 0 1000 2000 3000 4000 Mètres

Information concerning bench marks and horizontal survey monuments can be obtained from Geodetic Survey, Surveys and Mapping Branch, Ottawa.

Pour tout renseignement concernant les repères et bornes altimétriques, s'adresser aux levés géodésiques, Direction des levés et de la cartographie, Ottawa.

CONVERSION SCALE FOR ELEVATIONS
Mètres 30 20 10 0 100 200 300 400
Feet 100 200 300 400 500 600 700 800 900 1000 Pieds

ÉCHELLE DE CONVERSION DES ALTITUDES
Mètres 300 250 200 150 100
Pieds 1000 900 800 700 600

ÉTABLI PAR LA DIRECTION DES LEVÉS ET DE LA CARTOGRAPHIE, MINISTÈRE DE L'ÉNERGIE, DES MINES ET DES RESSOURCES, OTTAWA, LE 15 DÉCEMBRE 1981. VÉRIFICATION DES OUVRAGES EN 1981. PUBLIÉE EN 1986.

ÉTABLI PAR LA DIRECTION DES LEVÉS ET DE LA CARTOGRAPHIE, MINISTÈRE DE L'ÉNERGIE, DES MINES ET DES RESSOURCES, OTTAWA, LE 15 DÉCEMBRE 1981. VÉRIFICATION DES OUVRAGES EN 1981. PUBLIÉE EN 1986.

CES CARTES SONT EN VENTE AU BUREAU DES CARTES DU CANADA, MINISTÈRE DE L'ÉNERGIE, DES MINES ET DES RESSOURCES, OTTAWA, OU CHEZ LE VENDEUR LE PLUS PRÈS.

© 1986, SA MAJESTÉ LA REINE DU CHEF DU CANADA, MINISTÈRE DE L'ÉNERGIE, DES MINES ET DES RESSOURCES.

THIRTY-SEVEN MILE CREEK
105 D/13
EDITION 2 ÉDITION

Energy, Mines and Resources Canada
Énergie, Mines et Ressources Canada