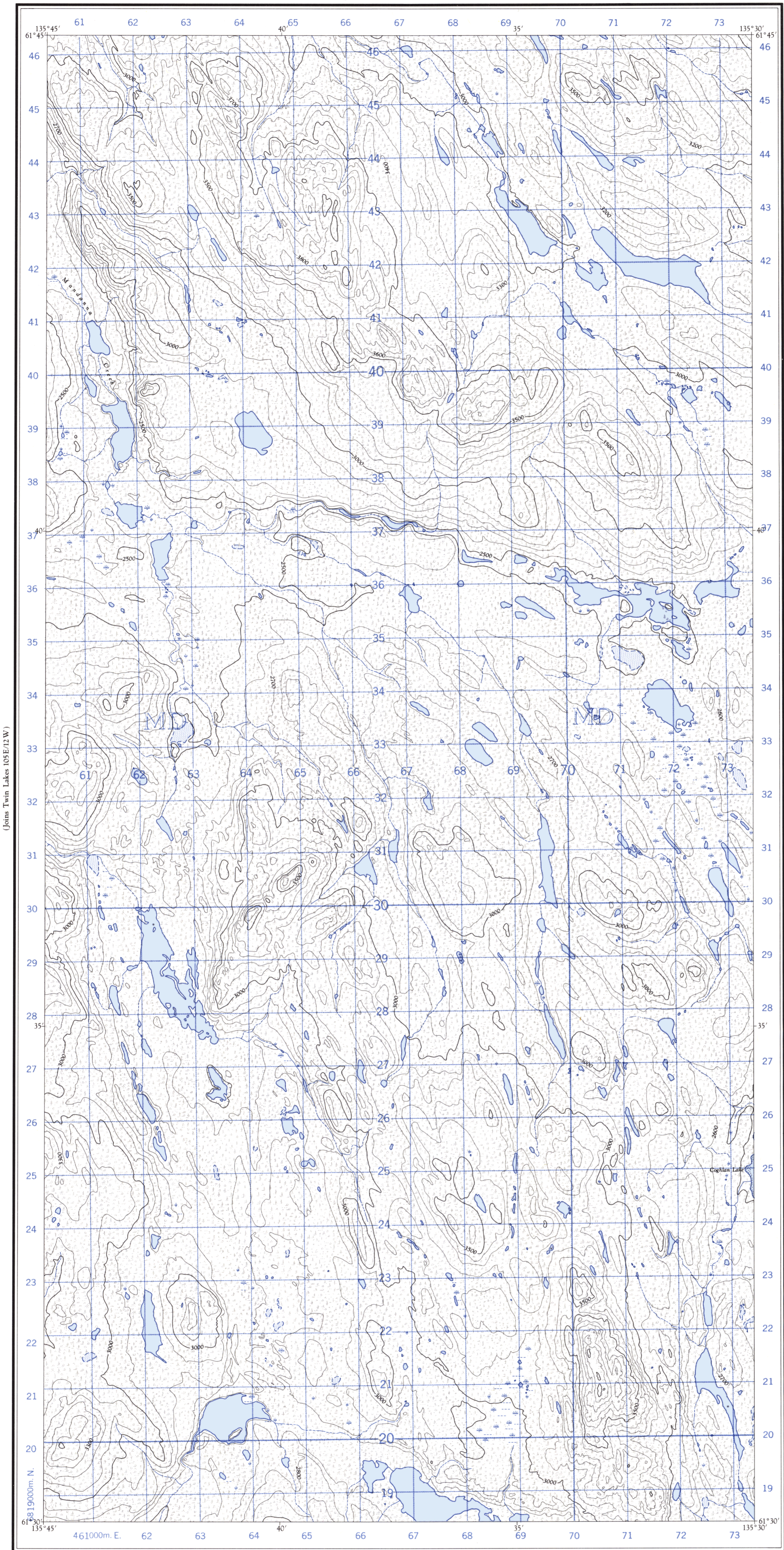


Refer to this map as: 105E/12 E EDITION 1 ASE SERIES A 722



Compiled, 1962, by the SURVEYS AND MAPPING BRANCH, DEPARTMENT OF MINES AND TECHNICAL SURVEYS, from air photographs taken in 1948 and 1954. Printed 1963.

Copies may be obtained from the Map Distribution Office, Department of Mines and Technical Surveys, Ottawa.


(Joins Braeburn Lake 105E/5 E)

TWIN LAKES YUKON TERRITORY

Compilée en 1962, par la DIRECTION DES LEVÉS ET DE LA CARTOGRAPHIE, MINISTÈRE DES MINES ET DES RELEVÉS TECHNIQUES, d'après les photographies aériennes prises en 1948 et 1954. Imprimée en 1963.

Ces cartes sont en vente au Bureau de distribution des cartes, ministère des Mines et des Relevés techniques, Ottawa.

SCALE 1:50,000 ÉCHELLE



CONTOUR INTERVAL 100 FEET Elevations in Feet above Mean Sea Level North American Datum 1927 Transverse Mercator Projection

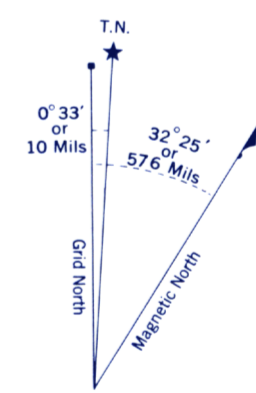
ÉQUIDISTANCE DES COURBES: 100 PIEDS Élévations en pieds au-dessus du niveau moyen de la mer Réseau géodésique nord-américain (1927) Projection transverse de Mercator

MAGNETIC DECLINATION 31°52' EAST AT CENTRE OF MAP 1963 Annual change (decreasing) 3.2'

DÉCLINAISON MAGNÉTIQUE AU CENTRE DE LA FEUILLE EN 1963: 31°52' EST Variation annuelle (décroissante) 3.2'

Some names on this map are not yet official. Corrections or additions are invited by the Surveys and Mapping Branch.

Certains noms inscrits sur cette carte ne sont pas encore officiels. La Direction des levés et de la cartographie saurait gré au public de lui signaler corrections et additions.



Use diagram only to obtain numerical values. APPROXIMATE MEAN DECLINATION 1963 FOR CENTRE OF MAP Annual change decreasing 3.2'

100,000 M. SQUARE IDENTIFICATION: GRID ZONE DESIGNATION 8V, MD. TO GIVE A REFERENCE TO NEAREST 100 METRES: EXAMPLE: STREAM JUNCTION. EASTING: Read number on grid line immediately to left of point: 66. Estimate tenths of a square from this line eastward to point: 6. NORTHING: Read number on grid line immediately below point: 32. Estimate tenths of a square from this line northward to point: 3. MILITARY GRID REFERENCE: 666323. Nearest similar grid reference 100,000 metres (about 63 miles)

ONE THOUSAND METRE UNIVERSAL TRANSVERSE MERCATOR GRID ZONE 8

- Roads: all weather, dry weather, cart track, trail or portage, Railway, normal gauge, single track, Power transmission line, Mine or Open cut, Horizontal control point, with elevation, Bench mark, with elevation.

- Routes: toute saison, période sèche, de terre, sentier ou portage, Chemin de fer, voie unique (écarterment normal), Ligne de transport d'énergie, Mine ou fosse à ciel ouvert, Point géodésique avec cote, Repère de nivellement avec cote.

- Building, School, Church, Lighthouse, River with bridge, Stream, Lake intermittent, Marsh or Swamp, Depression contours, Barn, Grange, Post Office, Bureau de poste, Cemetery, Cimetière.

- River with bridge, Stream, Lake intermittent, Marsh or Swamp, Depression contours, Rivière avec pont, Cours d'eau intermittent ou à sec, Lac intermittent, rivère imprévisible, Marais ou marécage, Courbes de cuvette.