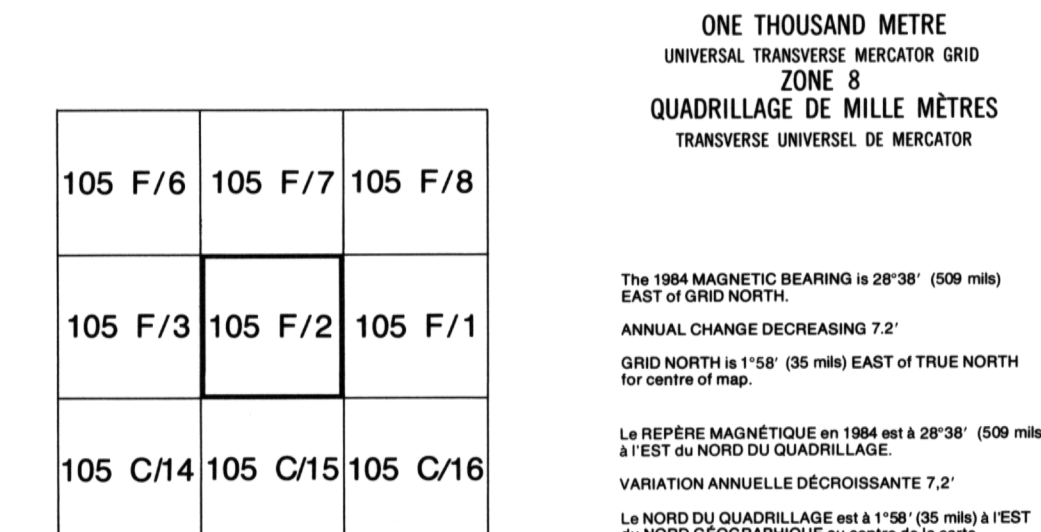
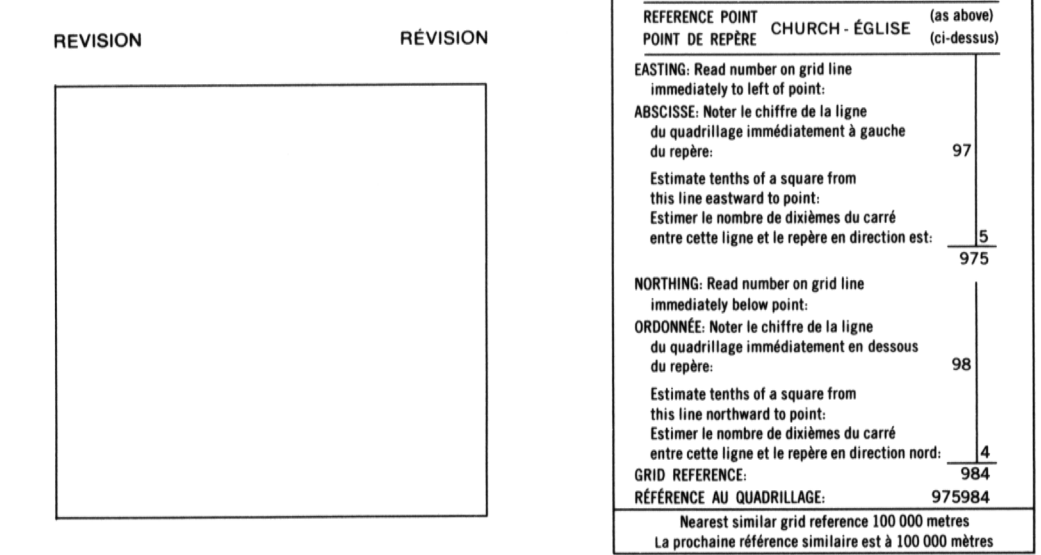
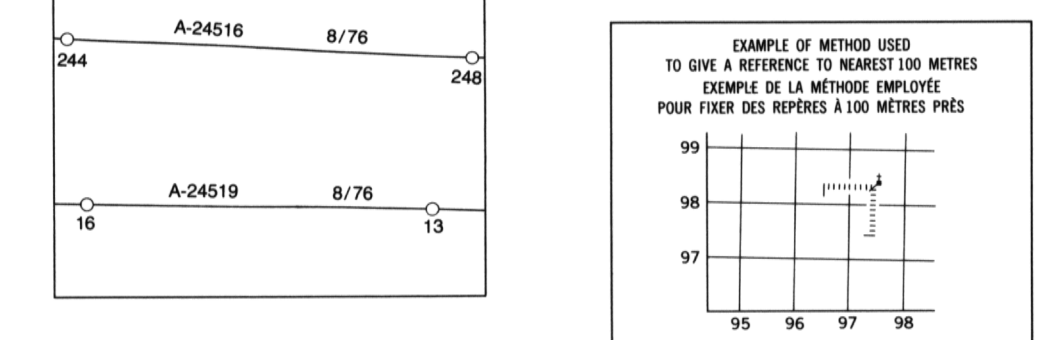
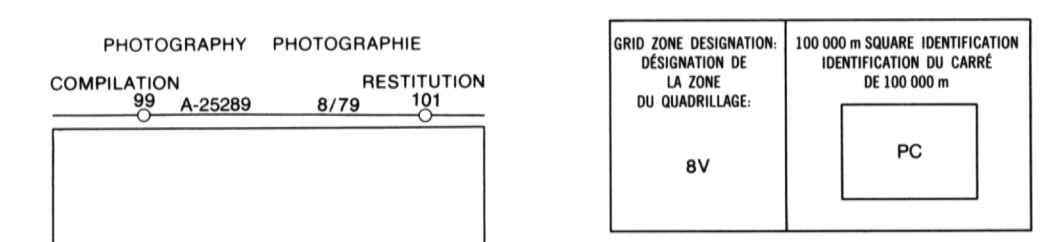


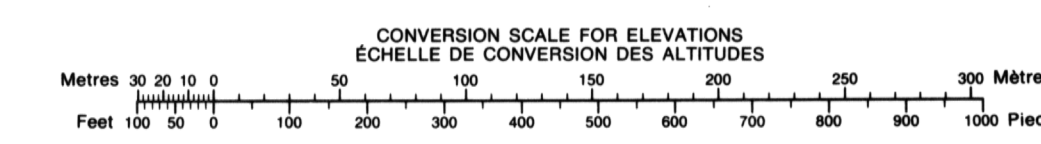
LEGEND - LÉGENDE

|  |   |
|--|---|
| ROAD, HARD SURFACE, ALL WEATHER                    | ROUTE, SURFACE DURCIE, TOUTES SAISONS                   |
| ROAD, LOOSE SURFACE                                | ROUTE, SURFACE DE GRAVIER                               |
| CART TRACK, WINTER ROAD                            | CHEMIN DE CHARROI, ROUTE D'HIVER                        |
| TRAIL, CUT LINE, PORTAGE                           | SENTIER, PERCÉE OU PORTAGE                              |
| BUILT-UP AREA                                      | AGGLOMÉRATION   |
| RAILWAY, SIDING, STATION, STOP                     | CHEMIN DE FER, VOIE D'ÉVITEMENT, STATION, ARRÊT         |
| BRIDGE   | PONT  |
| SEAPLANE BASE, SEAPLANE ANCHORAGE                  | BASE D'HYDRAVIONS; ANCRAGE D'HYDRAVIONS                 |
| HOUSE, BARN  | MAISON; GRANGE  |
| CHURCH, SCHOOL, POST OFFICE                        | ÉGLISE; ÉCOLE; BUREAU DE POSTE                          |
| TOWER, FIRE, COMMUNICATION                         | TOUR, FEU, COMMUNICATION                                |
| WELL, OIL, GAS, TANK, WATER                        | Puits; PÉTROLE, GAZ; RÉSERVOIR; EAU                     |
| POWER TRANSMISSION LINE                            | LIGNE DE TRANSPORT D'ÉNERGIE                            |
| MINE, GRAVEL PIT                                   | MINE; CARRIÈRE DE GRAVIER                               |
| CUTTING, EMBANKMENT                                | DÉBLAI; REMBLAI   |
| INTERNATIONAL, PROVINCIAL BOUNDARY WITH MONUMENT   | FRONTIÈRE INTERNATIONALE, LIMITE PROVINCIALE AVEC BORNE |
| PROVINCIAL BOUNDARY, UNSURVEYED                    | FRONTIÈRE PROVINCIALE, NON ARPENTÉE                     |
| COUNTY, DISTRICT BOUNDARY                          | LIMITE DE COMTE OU DE DISTRICT                          |
| TOWNSHIP, PARISH BOUNDARY                          | LIMITE DE COMTE, DE PARROISSE                           |
| MUNICIPALITY BOUNDARY                              | LIMITE DE MUNICIPALITÉ                                  |
| RESERVE, SANCTUARY, PARK, ETC. BOUNDARY            | LIMITE DE RÉSERVE, SANCTUARIES, PARCS, ETC.             |
| OUTLINED LANDMARK AREA, BOUNDARY APPROXIMATE, ETC. | LIMITE DE SURFACE RÉPÈRE, LIMITE APPROXIMATIVE, ETC.    |
| D.L.S. TOWNSHIP CORNER, SURVEYED, UNSURVEYED       | COIN DE CANTON (A.T.C.); ARPENTÉ, NON ARPENTÉ           |
| D.L.S. SECTION CORNERS                             | COINS DE SECTION (A.T.C.)                               |
| HORIZONTAL CONTROL POINT                           | POINT DE CONTRÔLE PLANIMÉTRIQUE                         |
| BENCH MARK WITH ELEVATION                          | RÉPÈRE DE NIVELLEMENT AVEC COTE                         |
| SPOT ELEVATION, PRECISE                            | POINT CÔTÉ, PRÉCIS                                      |
| STREAM OR SHORELINE, INDEFINITE                    | COURS D'EAU OU RIVE; IMPRÉCIS                           |
| LAKE, INTERMITTENT LAKES                           | LAC; LACS INTERMITTENTS                                 |
| FLOODED LAND                                       | TERRAIN INONDÉ  |
| MARSH; SWAMP (WOODED); STRING BOG                  | MARAIS; BOIS MARECAGEUX; FONDRIÈRE À FILAMENTS          |
| DRY RIVER BED WITH CHANNELS                        | LIT DE RIVIÈRE ASSÉCHÉ AVEC CHENAUX                     |
| RAPIDS; FALLS; RAPIDS                              | RAPIDES; CHUTES; RAPIDES                                |
| FORESHORE FLATS, SAND IN WATER, ROCKS              | ESTRANS, SABLE SOUS L'EAU; ROCHES                       |
| TUNDRA; LAKES IN TUNDRA; POLYGONS                  | TOUNDRA; LACS EN TOUNDRA; POLYÈDRES DE TOUNDRA          |
| PALSA BOG  | FONDRIÈRE DE PALSE                                      |
| DAM, WHARF   | BARRAGE; QUAI   |
| ICEFIELD (GLACIER); MORANE                         | CHAMP DE GLACE (GLACIER); MORANE                        |
| PINGO  | PINGO   |
| DITCH  | FOSSÉ   |
| CONTOURS   | COURBES DE NIVEAU                                       |
| APPROXIMATE CONTOURS                               | COURBES DE NIVEAU APPROXIMATIVES                        |
| DEPRESSION CONTOUR                                 | COURBE DE CUVETTE                                       |
| CLIFF  | FALAISE   |
| SPOT ELEVATION, APPROXIMATE; LAND; WATER           | POINT CÔTÉ, APPROXIMATIF; SUR TERRE; SUR L'EAU          |
| ESKER  | ESKER   |
| SAND, SAND DUNES, RAISED BEACHES                   | SABLE; DUNES DE SABLE; PLAGES SURÉLEVÉES                |
| HISTORIC SITE                                      | LIEU HISTORIQUE   |
| WOODED AREA, FOREST, CLEARED AREA                  | SURFACE BOISÉE, FORÊT, ESPACE DÉNUDÉ, CLAIRIÈRE         |



INSPECTION OF THIS MAP USING 1986 SATELLITE IMAGERY REVEALED NO CHANGES IN MAJOR HYDROGRAPHIC OR CONSTRUCTED FEATURES.

UNE VÉRIFICATION DE CETTE CARTE AU MOYEN D'IMAGES SATELLITE DE 1986 N'A MONTRÉ AUCUN CHANGEMENT EN CE QUI CONCERNE LES ÉLÉMENTS HYDROGRAPHIQUES OU LES ÉLÉMENTS RAPPORTÉS (CONSTRUCTIONS) D'IMPORTANCE.

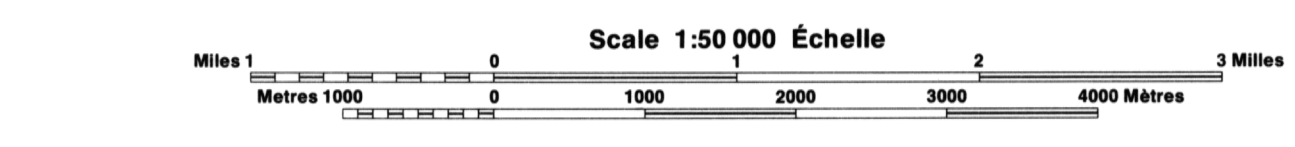


PRODUCED BY THE SURVEYS AND MAPPING BRANCH, DEPARTMENT OF ENERGY, MINES AND RESOURCES, OTTAWA. CULTURE CHECK 1983. PUBLISHED IN 1984.

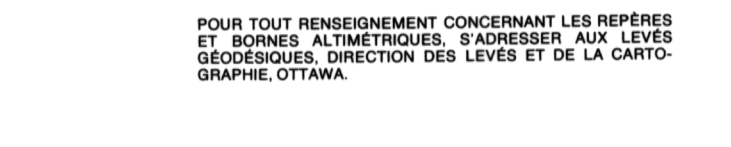
COPIES MAY BE OBTAINED FROM THE CANADA MAP OFFICE, DEPARTMENT OF ENERGY, MINES AND RESOURCES, OTTAWA, OR YOUR NEAREST MAP DEALER.

© 1984 HER MAJESTY THE QUEEN IN RIGHT OF CANADA. DEPARTMENT OF ENERGY, MINES AND RESOURCES.

ELEVATIONS IN METRES ABOVE MEAN SEA LEVEL  
 CONTOUR INTERVAL..... 20 METRES  
 NORTH AMERICAN DATUM 1927  
 TRANSVERSE MERCATOR PROJECTION



ALTITUDES EN MÈTRES  
 ÉQUIDISTANCE DES COURBES ..... 20 MÈTRES  
 SYSTÈME DE RÉFÉRENCE GÉOÉSIQUE NORD-AMÉRICAIN 1927  
 PROJECTION TRANSVERSE DE MÉRICATOR



ÉTABLI PAR LA DIRECTION DES LÈVES ET DE LA CARTOGRAPHIE, MINISTÈRE DE L'ÉNERGIE, DES MINES ET DES RESSOURCES, OTTAWA. CULTURE CHECK 1983. PUBLIÉE EN 1984.

CES CARTES SONT EN VENTE AU BUREAU DES CARTES DU CANADA, MINISTÈRE DE L'ÉNERGIE, DES MINES ET DES RESSOURCES, OTTAWA, OU CHEZ LE VENDEUR LE PLUS PRÈS.

© 1984 SA MAJESTÉ LA REINE DU CANADA. MINISTÈRE DE L'ÉNERGIE, DES MINES ET DES RESSOURCES.



ONE THOUSAND METRE  
 UNIVERSAL TRANSVERSE MERCATOR GRID  
 ZONE 8  
 QUADRILLAGE DE MILLE MÈTRES  
 TRANSVERSE UNIVERSEL DE MÉRICATOR

The 1984 MAGNETIC BEARING is 28°38' (509 miles) EAST OF GRID NORTH.  
 ANNUAL CHANGE DECREASING 7.2'  
 GRID NORTH is 1°58' (35 miles) EAST OF TRUE NORTH FOR CENTRE OF MAP.  
 Le RÉPÈRE MAGNÉTIQUE en 1984 est à 28°38' (509 miles) à l'EST DU NORD DU QUADRILLAGE.  
 VARIATION ANNUELLE DÉCROISSANTE 7,2'  
 Le NORD DU QUADRILLAGE est à 1°58' (35 miles) à l'EST DU NORD GÉOGRAPHIQUE au centre de la carte.

INSPECTION OF THIS MAP USING 1986 SATELLITE IMAGERY REVEALED NO CHANGES IN MAJOR HYDROGRAPHIC OR CONSTRUCTED FEATURES.

UNE VÉRIFICATION DE CETTE CARTE AU MOYEN D'IMAGES SATELLITE DE 1986 N'A MONTRÉ AUCUN CHANGEMENT EN CE QUI CONCERNE LES ÉLÉMENTS HYDROGRAPHIQUES OU LES ÉLÉMENTS RAPPORTÉS (CONSTRUCTIONS) D'IMPORTANCE.

CONVERSION SCALE FOR ELEVATIONS  
 ÉCHELLE DE CONVERSION DES ALTITUDES

Metres 30 20 10 0 50 100 150 200 250 300 Mètres  
 Feet 100 50 0 100 200 300 400 500 600 700 800 900 1000 Pieds

HUNDRED MILE CREEK  
 105 F/2  
 ÉDITION 1

Energy, Mines and Resources Canada / Énergie, Mines et Ressources Canada

METRIC/MÉTRIQUE

METRIC/MÉTRIQUE