

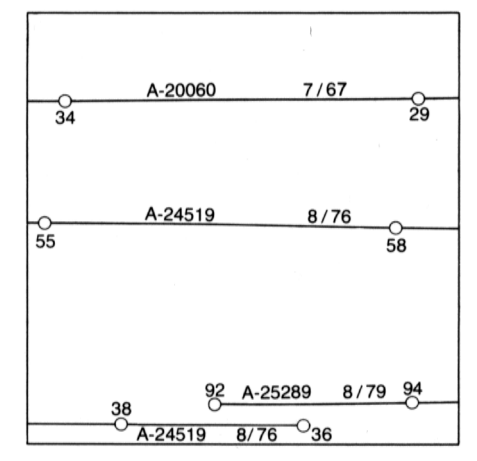
| | |
|--|--|
| Military users, refer to this map as: Référence de cette carte pour usage militaire. | SERIES A 701 SÉRIE MAP 105 F/5 CARTE ÉDITION 1 MCE ÉDITION |
|--|--|



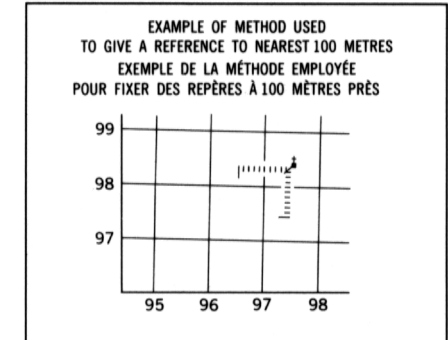
LEGEND - LÉGENDE

| | |
|--|--|
| ROAD, HARD SURFACE, ALL WEATHER | ROUTE, SURFACE DURCIE, TOUTES SAISONS |
| ROAD, LOOSE SURFACE | ROUTE, SURFACE DE GRAVIER |
| CART TRACK, WINTER ROAD | CHEMIN DE CHARROL, ROUTE D'HIVER |
| TRAIL, CUT LINE, PORTAGE | SENTIER, PERCÉE OU PORTAGE |
| BUILT-UP AREA | AGGLOMERATION |
| RAILWAY: SIDING, STATION, STOP | CHEMIN DE FER, VOIE D'ÉVÈNEMENT, STATION, ARRÊT |
| BRIDGE | PONT |
| SEAPLANE BASE; SEAPLANE ANCHORAGE | BASE D'HYDRAVIONS; ANCRAGE D'HYDRAVIONS |
| HOUSE; BARN | MAISON; GRANGE |
| CHURCH; SCHOOL; POST OFFICE | ÉGLISE; ÉCOLE; BUREAU DE POSTE |
| TOWER, FIRE, COMMUNICATION | TOUR, FEU, COMMUNICATION |
| WELL; OIL, GAS, TANK, WATER | PUITS; PÉTROLE, GAZ; RÉSERVOIR; EAU |
| POWER TRANSMISSION LINE | LIGNE DE TRANSPORT D'ÉNERGIE |
| MINE, GRAVEL PIT | MINE; CARRIÈRE DE GRAVIER |
| CUTTING, EMBANKMENT | DÉBLAI; REMBLAI |
| INTERNATIONAL, PROVINCIAL BOUNDARY WITH MONUMENT | FRONTIÈRE INTERNATIONALE, LIMITE PROVINCIALE AVEC BORNES |
| PROVINCIAL BOUNDARY, UNSURVEYED | FRONTIÈRE PROVINCIALE, NON ARPENTÉE |
| COUNTY, DISTRICT BOUNDARY | LIMITE DE COMTE OU DE DISTRICT |
| TOWNSHIP, PARISH BOUNDARY | LIMITE DE CANTON, DE PAROISSE |
| MUNICIPALITY BOUNDARY | LIMITE DE MUNICIPALITÉ |
| RESERVE, SANCTUARY, PARK, ETC. BOUNDARY | LIMITE DE RÉSERVE, SANCTUAIRES, PARCS, ETC. |
| OUTLINED LANDMARK AREA, BOUNDARY APPROXIMATE, ETC. | LIMITE DE SURFACE RÉPÈRE, LIMITE APPROXIMATIVE, ETC. |
| D.L.S. TOWNSHIP CORNER: SURVEYED; UNSURVEYED | CORN DE CANTON (A.T.C.): ARPENTÉ; NON ARPENTÉ |
| D.L.S. SECTION CORNERS | CORN DE SECTION (A.T.C.) |
| HORIZONTAL CONTROL POINT | POINT DE CONTRÔLE PLANIMÉTRIQUE |
| BENCH MARK WITH ELEVATION | RÉPÈRE DE NIVELLEMENT AVEC COTE |
| SPOT ELEVATION, PRECISE | POINT COTÉ, PRÉCIS |
| STREAM OR SHORELINE, INDEFINITE | COURS D'EAU OU RIVE; IMPRÉCIS |
| LAKE; INTERMITTENT LAKES | LAC; LACS INTERMITTENTS |
| FLOODED LAND | TERRAIN INONDÉ |
| MARSH; SWAMP (WOODED); STRING BOG | MARAIS; BOISE MARÉCAUX; FONDRIÈRE À FILAMENTS |
| DRY RIVER BED WITH CHANNELS | LIT DE RIVIÈRE ASSÈCHÉ AVEC CHENAUX |
| RAPIDS; FALLS; RAPIDS | RAPIDES; CHUTES; RAPIDES |
| FORESHORE FLATS, SAND IN WATER; ROCKS | ESTRANS; SABLE SOUS L'EAU; ROCHES |
| TUNDRA; LAKES IN TUNDRA; POLYGONS | TOUNDRA; LACS EN TOUNDRA; POLYÈDRES DE TOUNDRA |
| PALSA BOG | FONDRIÈRE DE PALSE |
| DAM; WHARF | BARRAGE; QUAI |
| ICEFIELD (GLACIER); MORANE | CHAMP DE GLACE (GLACIER); MORANE |
| PINGO | PINGO |
| DITCH | FOSSÉ |
| CONTOURS | COURBES DE NIVEAU |
| APPROXIMATE CONTOURS | COURBES DE NIVEAU APPROXIMATIVES |
| DEPRESSION CONTOUR | COURBE DE CUVETTE |
| CLIFF | FALAISE |
| SPOT ELEVATION, APPROXIMATE; LAND; WATER | POINT COTÉ, APPROXIMATIF; SUR TERRE; SUR L'EAU |
| ESKER | ESKER |
| SAND, SAND DUNES, RAISED BEACHES | SABLE; DUNES DE SABLE; PLAGES SURÉLEVÉES |
| HISTORIC SITE | LIEU HISTORIQUE |
| WOODED AREA, FOREST, CLEARED AREA | SURFACE BOISÉE; FORÊT; ESPACE DÉNUDÉ, CLAIRIÈRE |


PHOTOGRAPHY PHOTOGRAPHIE
 COMPILATION RESTITUTION



| | |
|--|---|
| GRID ZONE DESIGNATION LA ZONE DU QUADRILLAGE: | 100 000 m SQUARE IDENTIFICATION DESIGNATION DE CARRÉ DE 100 000 m |
| 8V | ND 68 NC |



REVISION REVISION

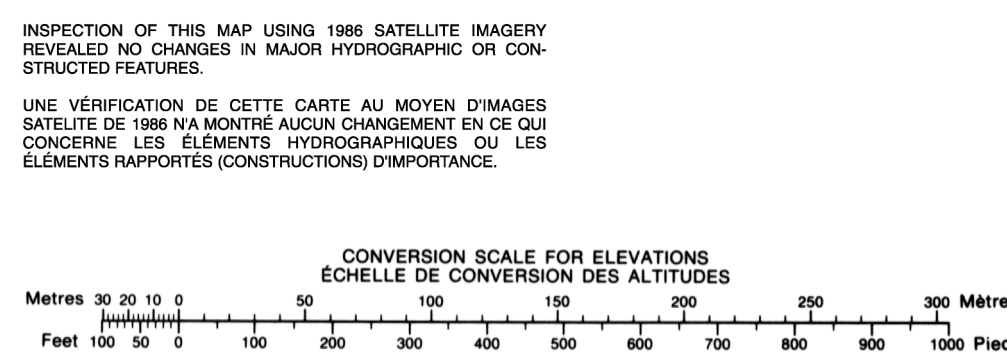


REFERENCE POINT CHURCH - ÉGLISE (as above) (ci-dessus)
 POINT DE RÉPÈRE
 ESTIMATE: Read number on grid line immediately to left of point.
 ABSISSÉ: Notez le chiffre de la ligne de quadrillage immédiatement à gauche du repère.
 Estimate tenths of a square from this line eastward to point.
 Estimer le nombre de dixièmes du carré entre cette ligne et le repère en direction est: 5
 975
 NORTHING: Read number on grid line immediately below point.
 ORDONNÉE: Notez le chiffre de la ligne de quadrillage immédiatement en dessous du repère.
 Estimate tenths of a square from this line northward to point.
 Estimer le nombre de dixièmes du carré entre cette ligne et le repère en direction nord: 4
 984
 GRID REFERENCE 984
 RÉFÉRENCE AU QUADRILLAGE 975984
 Nearest similar grid reference 100 000 metres
 La prochaine référence similaire est à 100 000 mètres

| | | |
|---------|----------|----------|
| 105 E/9 | 105 F/12 | 105 F/11 |
| 105 E/8 | 105 F/5 | 105 F/6 |
| 105 E/1 | 105 F/4 | 105 F/3 |

ONE THOUSAND METRE
 UNIVERSAL TRANSVERSE MERCATOR GRID
 ZONE 8
 QUADRILLAGE DE MILLE MÈTRES
 TRANSVERSE UNIVERSEL DE MERCATOR

The 1984 MAGNETIC BEARING is 29°32' (525 mis) EAST OF GRID NORTH.
 ANNUAL CHANGE DECREASING 6.8"
 GRID NORTH is 1°00' (20 mis) EAST OF TRUE NORTH for centre of map.
 Le RÉPÈRE MAGNÉTIQUE en 1984 est à 29°32' (525 mis) à l'EST DU NORD DU QUADRILLAGE.
 VARIATION ANNUELLE DÉCROISSANTE 6.8"
 Le NORD DU QUADRILLAGE est à 1°00' (20 mis) à l'EST du NORD GÉOGRAPHIQUE au centre de la carte.



PRODUCED BY THE SURVEYS AND MAPPING BRANCH, DEPARTMENT OF ENERGY, MINES AND RESOURCES, OTTAWA, PUBLISHED IN 1984.
 COPIES MAY BE OBTAINED FROM THE CANADA MAP OFFICE, DEPARTMENT OF ENERGY, MINES AND RESOURCES, OTTAWA, OR YOUR NEAREST MAP DEALER.
 © 1984 HER MAJESTY THE QUEEN IN RIGHT OF CANADA, DEPARTMENT OF ENERGY, MINES AND RESOURCES.

ELEVATIONS IN METRES ABOVE MEAN SEA LEVEL
 CONTOUR INTERVAL..... 20 METRES
 NORTH AMERICAN DATUM 1927
 TRANSVERSE MERCATOR PROJECTION

ALTITUDES EN MÈTRES
 ÉQUIDISTANCE DES COURBES..... 20 MÈTRES
 SYSTÈME DE RÉFÉRENCE GÉODÉSIQUE NORD-AMÉRICAIN 1927
 PROJECTION TRANSVERSE DE MERCATOR

YUKON TERRITORY TERRITOIRE DU YUKON

Scale 1:50 000 Échelle

ÉTABLI PAR LA DIRECTION DES LÈVES ET DE LA CARTOGRAPHIE, MINISTÈRE DE L'ÉNERGIE, DES MINES ET DES RESSOURCES, OTTAWA, PUBLIÉE EN 1984.
 CES CARTES SONT EN VENTE AU BUREAU DES CARTES DU CANADA, MINISTÈRE DE L'ÉNERGIE, DES MINES ET DES RESSOURCES, OTTAWA, OU CHEZ LE VENDEUR LE PLUS PRÈS.
 © 1984, SA MAJESTÉ LA REINE DU CHEF DU CANADA, MINISTÈRE DE L'ÉNERGIE, DES MINES ET DES RESSOURCES.

105 F/5
 ÉDITION 1/ÉDITION