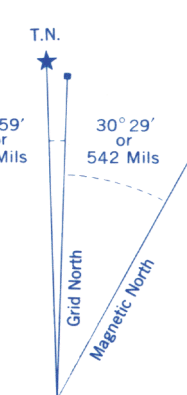
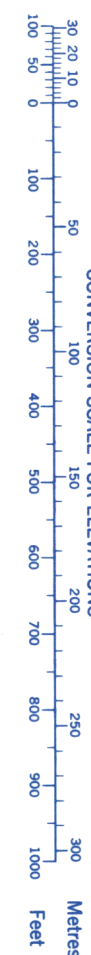


Refer to this map as: 105 F/10 EDITION 1 MCE SERIES A 722

Coordinate Conversion NAD 27 to NAD 83 (NCS 84)  
Mean Values for this Map  
Geographic: Latitude - subtract 0.8"  
Longitude - add 6.8"  
Grid: Northing - add 174m  
Easting - subtract 104m

Conversion des coordonnées NAD 27 à NAD 83 (NCS 84)  
Valeurs moyennes pour cette carte  
Coordonnées géographiques: Latitude - soustraire 0.8"  
Longitude - ajouter 6.8"  
Quadrillage: Ordonnée (N) - additionner 174m  
Abscisse (E) - soustraire 104m

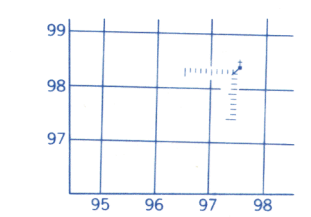


Use diagram only to obtain numerical values.  
APPROXIMATE MEAN DECLINATION 1971  
FOR CENTRE OF MAP  
Annual change decreasing 4.6"

ONE THOUSAND METRE  
UNIVERSAL TRANSVERSE MERCATOR GRID

GRID ZONE DESIGNATION	100,000 M. SQUARE IDENTIFICATION
8V	PD

EXAMPLE OF METHOD USED  
TO GIVE A REFERENCE TO NEAREST 100 METRES  
THE FOLLOWING GRID REFERENCE IS SIMPLE ONLY  
AND DOES NOT REFER TO A POINT ON THIS MAP



REFERENCE POINT	CHURCH (see above)	(see above)
EASTING: Road number on grid line immediately to left of point	Estimate tenths of a square from this line eastward to point	97 5
NORTHING: Road number on grid line immediately below point	Estimate tenths of a square from this line northward to point	98 4
EXAMPLE MILITARY GRID REFERENCE		97584
Nearest similar grid reference (100,000 metres) (about 63 miles)		

ZONE 8

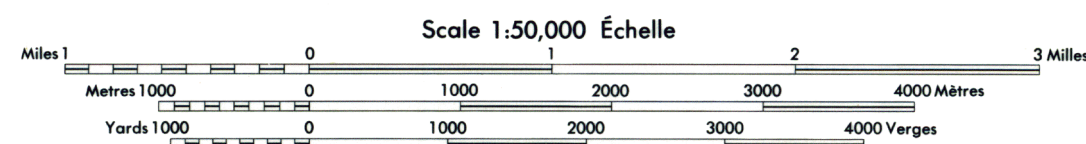
INSPECTION OF THIS MAP USING 1986 SATELLITE IMAGERY REVEALED NO CHANGES IN MAJOR HYDROGRAPHIC OR CONSTRUCTED FEATURES.

UNE VERIFICATION DE CETTE CARTE AU MOYEN D'IMAGES SATELLITE DE 1986 N'A MONTRE AUCUN CHANGEMENT EN CE QUI CONCERNE LES ELEMENTS HYDROGRAPHIQUES OU LES ELEMENTS RAPPORTES (CONSTRUCTIONS) D'IMPORTANCE.

Compiled by the SURVEYS AND MAPPING BRANCH, DEPARTMENT OF ENERGY, MINES AND RESOURCES. Prepared by the MAPPING AND CHARTING ESTABLISHMENT, DEPARTMENT OF NATIONAL DEFENCE. Information depicted current as of 1987. Printed 1971.

© Canada Copyright reserved 1971

Roads: Routes  
cart track: de terre  
trail or portage: sentier ou portage



PASS PEAK  
YUKON TERRITORY

This Provisional Map is equivalent to a standard map in accuracy of content.

Some names on this map are not yet official. Corrections or additions are invited by the Surveys and Mapping Branch.

CONTOUR INTERVAL 100 FEET  
Elevations in Feet above Mean Sea Level  
North American Datum 1927  
Transverse Mercator Projection

Cette carte provisoire équivaut à une carte régulière au point de vue précision de l'information.

Certains noms inscrits sur cette carte ne sont pas encore officiels. La Direction des levés et de la cartographie serait très en public de lui signaler corrections et additions.

EQUIDISTANCE DES COURBES 100 PIEDS  
Élévations en pieds au-dessus du niveau moyen de la mer  
Niveau de référence nord-américain 1927  
Projection transverse de Mercator

Rédigée par la DIRECTION DES LEVÉS ET DE LA CARTOGRAPHIE, MINISTÈRE DE L'ÉNERGIE, DES MINES ET DES RESSOURCES. Établie par le SERVICE DE LA CARTOGRAPHIE, MINISTÈRE DE LA DÉFENSE NATIONALE. Renseignements à jour en 1987. Imprimé en 1971.

© Canada 1971. Tous droits réservés