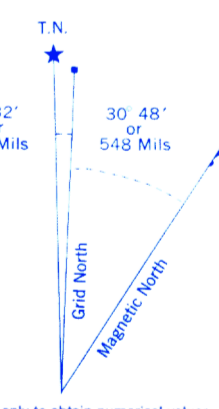


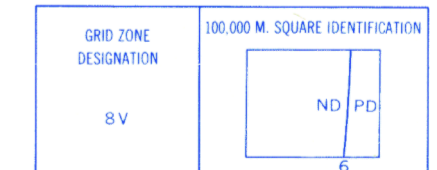
Refer to this map as: 105 F/11 EDITION 1 MCE SERIES A 722

Coordinate Conversion NAD 27 to NAD 83 (NCS 84)
Mean Values for this Map
Geographic: Latitude - subtract 0.8"
Longitude - add 6.9"
Grid: Northing - add 134m
Easting - subtract 104m

Conversion des coordonnées NAD 27 à NAD 83 (NCS 84)
Valeurs moyennes pour cette carte
Coordonnées géographiques: Latitude - soustraire 0,8"
Longitude - ajouter 6,9"
Quadrillage: Ordonnée (N) - additionner 134m
Abscisse (E) - soustraire 104m



ONE THOUSAND METRE
UNIVERSAL TRANSVERSE MERCATOR GRID



EXAMPLE OF METHOD USED TO GIVE A REFERENCE TO NEAREST 100 METRES
THE FOLLOWING GIVE REFERENCE TO A POINT ON THE MAP AND DOES NOT REFER TO A POINT ON THIS MAP

REFERENCE POINT: CHURCH (as above)

EASTING: Read number on grid line immediately to left of point
Estimate tenths of a square from this line eastward to point: 97 5

NORTHING: Read number on grid line immediately below point
Estimate tenths of a square from this line northward to point: 97 5

EXAMPLE MILITARY GRID REFERENCE: 975084
Nearest similar grid reference 100,000 metres (about 63 miles)

ZONE 8

INSPECTION OF THIS MAP USING 1989 SATELLITE IMAGERY REVEALED NO CHANGES IN MAJOR HYDROGRAPHIC OR CONSTRUCTED FEATURES.

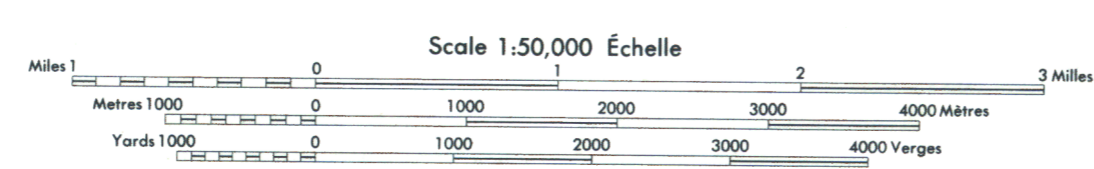
UNE VERIFICATION DE CETTE CARTE AU MOYEN D'IMAGES SATELLITE DE 1989 N'A MONTRÉ AUCUN CHANGEMENT EN CE QUI CONCERNE LES ÉLÉMENTS HYDROGRAPHIQUES OU LES ÉLÉMENTS RAPPORTÉS (CONSTRUCTIONS) D'IMPORTANCE.

PONY CREEK
105 F/11
EDITION 1

Compiled by the SURVEYS AND MAPPING BRANCH, DEPARTMENT OF ENERGY, MINES AND RESOURCES. Printed by the MAPPING AND CHARTING ESTABLISHMENT, DEPARTMENT OF NATIONAL DEFENCE. Information depicted current as of 1987. Printed 1971.

© Canada Copyrights reserved 1971

Roads: loose or stabilized surface, all weather... gravel aggloméré, toute saison... 2 lanes or more... moins de 2 voies... loose surface, dry weather and unclassified streets... de gravier, temps sec et rues hors classe... cart track... de terre... trail or portage... sentier ou portage...



This Provisional Map is equivalent to a standard map in accuracy of content.

Some names on this map are not yet official. Corrections or additions are invited by the Surveys and Mapping Branch.

Cette carte provisoire équivaut une carte régulière au point de vue précision de l'information.

Certains noms inscrits sur cette carte ne sont pas encore officiels. La Direction des levés et de la cartographie saurait être au plaisir de lui signaler corrections et additions.

Régulée par la DIRECTION DES LEVÉS ET DE LA CARTOGRAPHIE, MINISTÈRE DE L'ÉNERGIE, DES MINES ET DES RESSOURCES. Établie par le SERVICE DE LA CARTOGRAPHIE, MINISTÈRE DE LA DÉFENSE NATIONALE. Renseignements à jour en 1987. Imprimée en 1971.

© Canada 1971, tous droits réservés

ÉQUIDISTANCE DES COURBES 100 PIEDS
Élevations en pieds au-dessus du niveau moyen de la mer
Système de référence géodésique nord-américain 1927
Projection transverse de Mercator