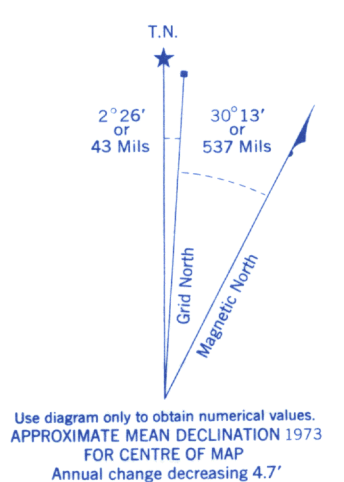
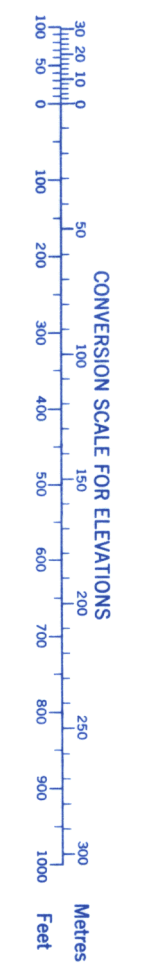


Refer to this map as: 105 F/16 EDITION 1 MCE SERIES A 72



ONE THOUSAND METRE UNIVERSAL TRANSVERSE MERCATOR GRID ZONE 8

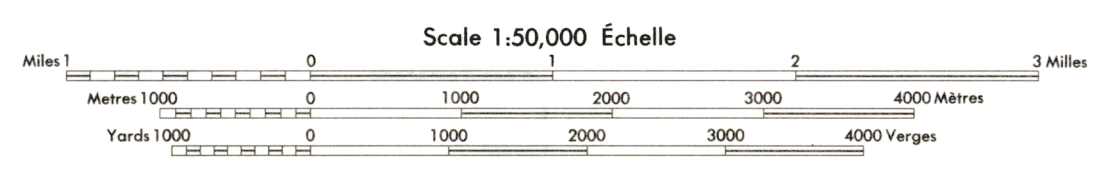
Table with 2 columns: GRID ZONE DESIGNATION (8V) and 100,000 M. SQUARE IDENTIFICATION (PD).

EXAMPLE OF METHOD USED TO GIVE A REFERENCE TO NEAREST 100 METRES. Includes a grid diagram and a table for reference point CHURCH (as above) with Easting (97, 97.5, 98) and Northing (984, 984.5) values.

BROWN NUMBERED TICKS INDICATE THE 1000 METRE U.T.M. GRID ZONE 9

Produced, 1969, by the SURVEYS AND MAPPING BRANCH, DEPARTMENT OF ENERGY, MINES AND RESOURCES. Digitizing of the compilation and the scribbling were carried out on the Automated Cartographic System.

Roads: loose or stabilized surface, all weather... Routes: 2 lanes or more, less than 2 lanes... loose surface, dry weather and unclassified streets... rues hors classe, de terre... cart track, de terre... trail or portage, sentier ou portage...



This Provisional Map is equivalent to a standard map in accuracy of content. Some names on this map are not yet official. Corrections or additions are invited by the Surveys and Mapping Branch.

Cette carte provisoire équivaut une carte régulière au point de vue précision de l'information. Certains noms inscrits sur cette carte ne sont pas encore officiels. La Direction des levés et de la cartographie saurait gré au public de lui signaler corrections et additions.

Établie en 1969, par la DIRECTION DES LEVÉS ET DE LA CARTOGRAPHIE, MINISTÈRE DE L'ÉNERGIE, DES MINES ET DES RESSOURCES, d'après des photographies aériennes prises en 1967. Imprimée en 1974. La traduction en numérique de la compilation et du tracé a été réalisée par le système de cartographie automatique. Ces cartes sont en vente au Bureau des Cartes du Canada, ministère de l'Énergie, des Mines et des Ressources, Ottawa, ou chez le vendeur le plus près. © Canada 1974. Tous droits réservés.