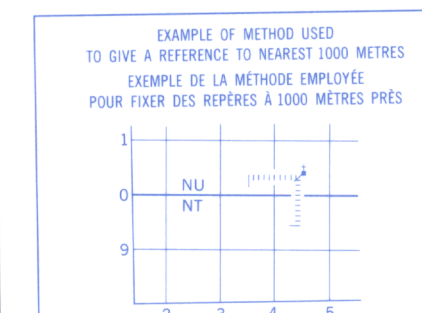
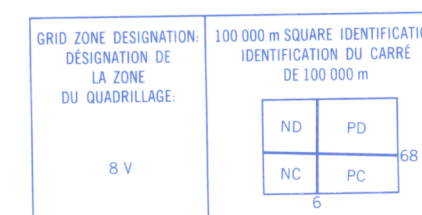


Military users, refer to this map as: **MAP 105 F CARTE**
 Références de cette carte pour usage militaire: **ÉDITION 3 MCE ÉDITION**

TEN THOUSAND METRE
UNIVERSAL TRANSVERSE MERCATOR GRID
ZONE 8
QUADRILLAGE UNIVERSEL TRANSVERSE DE MERCATOR
DE DIX MILLE MÈTRES



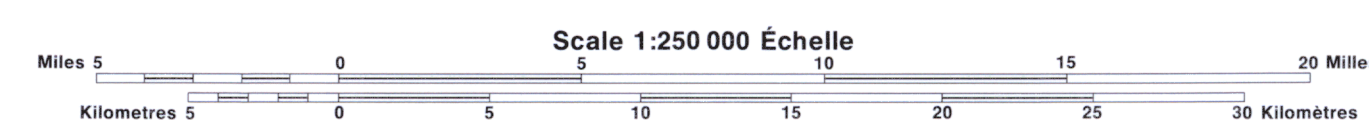
REFERENCE POINT CHURCH - ÉGLISE (as above) (ci-dessus)
 POINT DE REPÈRE (as above) (ci-dessus)
 SQUARE: Read number on grid line immediately to left of point.
 CARRÉ: Lire les lettres du carré de 100 000 m
 EASTING: Read number on grid line immediately to left of point.
 ABSCISSE: Note le chiffre de la ligne du quadrillage immédiatement à gauche du repère.
 ESTIMATE tenths of a square from this line eastward to point.
 ESTIMER le nombre de dixièmes du carré entre cette ligne et le repère en direction est: 4 5
 NORTHING: Read number on grid line immediately below point.
 ORDONNÉE: Note le chiffre de la ligne du quadrillage immédiatement en dessous du repère.
 ESTIMATE tenths of a square from this line northward to point.
 ESTIMER le nombre de dixièmes du carré entre cette ligne et le repère en direction nord: 0 4
 GRID REFERENCE: NU4504
 RÉFÉRENCE AU QUADRILLAGE:
 If reporting beyond 18° in any direction, prefix Grid Zone designation as: 14VNU4504
 Si vous faites connaître votre position à quelque'un qui se trouve à plus de 18°, peu importe la direction, indiquez également la zone du quadrillage tel que: 14VNU4504

1967
 1976
 Updated for features visible on 1989 satellite imagery.
 Mis à jour pour illustrer les éléments cartographiques visibles sur les images satellite de 1989.


PRODUCED BY THE CANADA CENTRE FOR MAPPING, DEPARTMENT OF ENERGY, MINES AND RESOURCES. DÉRIVÉ DE CARTES À 1:50 000 MAPS, INFORMATION CURRENT AS SHOWN IN DIAGRAM, PUBLISHED 1992.
 © 1992, HER MAJESTY THE QUEEN IN RIGHT OF CANADA, DEPARTMENT OF ENERGY, MINES AND RESOURCES.

QUIET LAKE
YUKON TERRITORY TERRITOIRE DU YUKON

Roads: loose or stabilized surface, all weather ... gravier, aggloméré, toute saison ... 2 lanes or more ... moins de 2 voies
 loose surface, dry weather ... de gravier, temps sec ... 2 voies ou plus ... moins de 2 voies
 cart track ... de terre ... sentier, percée ou portage ...



Magnetic declination 1991 varies from 29°25' easterly at centre of west edge to 29°46' westerly at centre of east edge. Mean annual change decreasing 11.6'.
 En 1991, la déclinaison magnétique varie de 29°25' vers l'est au centre du bord ouest à 29°46' vers l'est au centre du bord est. La variation annuelle moyenne décroît de 11,6'.



CONTOUR INTERVAL, 500 FEET
Élevations in Feet above Mean Sea Level
North American Datum 1983
Transverse Mercator Projection

