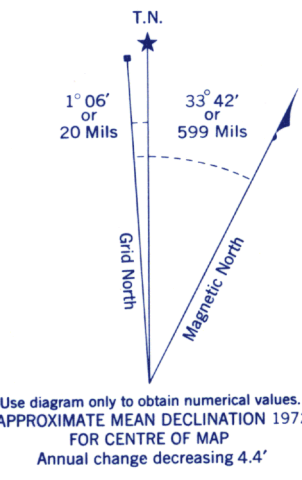

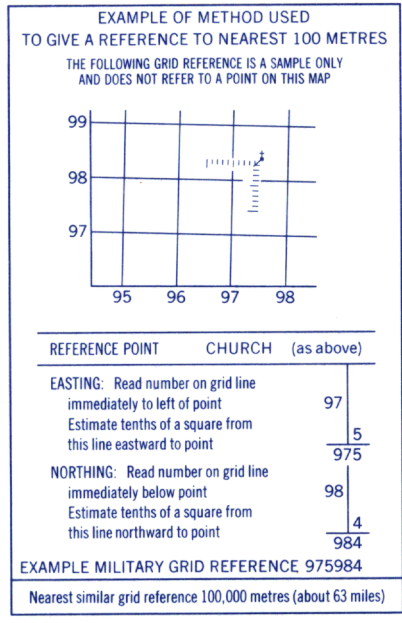
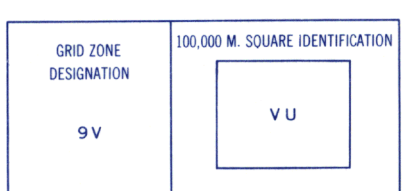


Refer to this map as: EDITION 1 MCE SERIES A 722



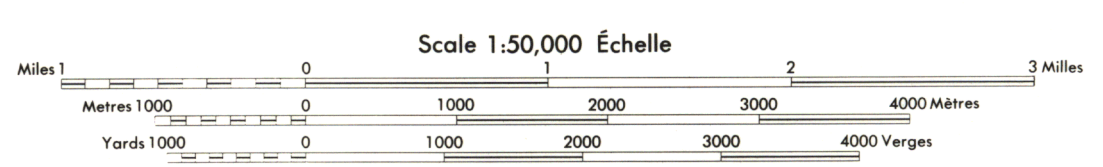
ONE THOUSAND METRE UNIVERSAL TRANSVERSE MERCATOR GRID ZONE 9



INSPECTION OF THIS MAP USING 1986 SATELLITE IMAGERY REVEALED NO CHANGES IN MAJOR HYDROGRAPHIC OR CONSTRUCTED FEATURES.

UNE VÉRIFICATION DE CETTE CARTE AU MOYEN D'IMAGES SATELLITE DE 1986 N'A MONTRE AUCUN CHANGEMENT EN CE QUI CONCERNE LES ÉLÉMENTS HYDROGRAPHIQUES OU LES ÉLÉMENTS RAPPORTÉS (CONSTRUCTIONS) D'IMPORTANCE.

McEVOY CREEK YUKON TERRITORY



This Provisional Map is equivalent to a standard map in accuracy of content.

Certain names on this map are not yet official. Corrections or additions are invited by the Surveys and Mapping Branch.

Cette carte provisoire équivaut à une carte régulière au point de vue de précision de contenu.

Certains noms inscrits sur cette carte ne sont pas encore officiels. La Direction des levés et de la cartographie saurait gré au public de lui signaler corrections et additions.

Établi en 1970, par la DIRECTION DES LEVÉS ET DE LA CARTOGRAPHIE, MINISTÈRE DE L'ÉNERGIE, DES MINES ET DES RESSOURCES, à partir des photographies aériennes prises en 1967, imprimée en 1973.

La traduction en numérique de la compilation et du traçage a été réalisée par le système de cartographie automatique. Des cartes sont en vente au Bureau des Cartes du Canada, ministère de l'Énergie, des Mines et des Ressources, Ottawa, ou chez le vendeur le plus près.

Produced 1970, by the SURVEYS AND MAPPING BRANCH, DEPARTMENT OF ENERGY, MINES AND RESOURCES, from aerial photographs taken in 1967. Field surveys 1967. Printed 1973.

Digitizing of the compilation and the scribbling were carried out on the Automated Cartographic System.

Copies may be obtained from the Canada Map Office, Department of Energy, Mines and Resources, Ottawa, or your nearest map dealer.

© Canada Copyrights Reserved 1973.

Roads: loose or stabilized surface, all weather... gravel aggloméré, toute saison... 2 lanes or more... less than 2 lanes

Routes: loose surface, dry weather and unclassified streets... de gravier, temps sec et routes hors classe

cart track... de terre

trail or portage... sentier ou portage