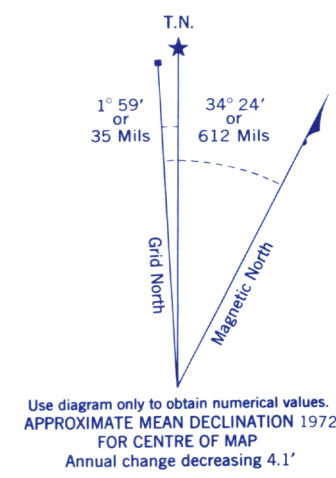
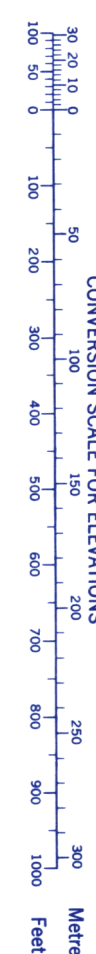
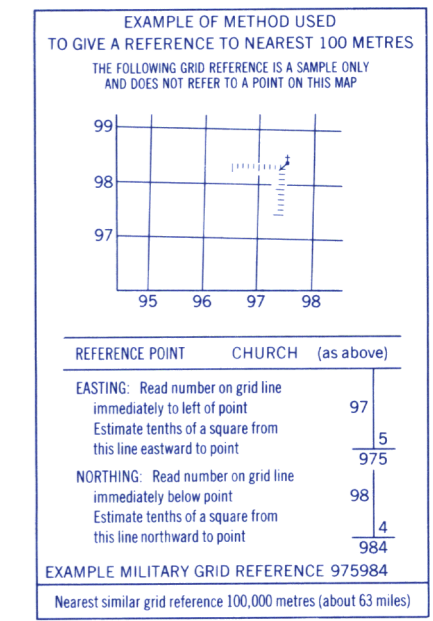
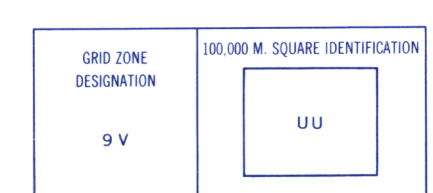


Refer to this map as: 105 G/11 EDITION 1 MCE SERIES A 722




ONE THOUSAND METRE UNIVERSAL TRANSVERSE MERCATOR GRID ZONE 9



INSPECTION OF THIS MAP USING 1986 SATELLITE IMAGERY REVEALED NO CHANGES IN MAJOR HYDROGRAPHIC OR CONSTRUCTED FEATURES.
UNE VÉRIFICATION DE CETTE CARTE AU MOYEN D'IMAGES SATELLITE DE 1986 NA MONTRÉ AUCUN CHANGEMENT EN CE QUI CONCERNE LES ÉLÉMENTS HYDROGRAPHIQUES OU LES ÉLÉMENTS RAPPORTÉS (CONSTRUCTIONS) D'IMPORTANCE.

Produced, 1970, by the SURVEYS AND MAPPING BRANCH, DEPARTMENT OF ENERGY, MINES AND RESOURCES, from aerial photographs taken in 1967. Field Survey 1967. Printed 1973.
Digitising of the compilation and the scribing were carried out on the Automated Cartographic System.
Copies may be obtained from the Canada Map Office, Department of Energy, Mines and Resources, Ottawa, or your nearest map dealer.
© Canada Copyrights Reserved 1973

Roads: loose or stabilized surface, all weather... de gravier aggloméré, toute saison...
loose surface, dry weather and unclassified streets... de gravier, temps sec et rues hors classe...
cart track... de terre...
trail or portage... sentier ou portage



This Provisional Map is equivalent to a standard map in accuracy of content.
Some names on this map are not yet official. Corrections or additions are invited by the Surveys and Mapping Branch.
CONTOUR INTERVAL 100 FEET (Elevations in Feet above Mean Sea Level)
North American Datum 1927
Transverse Mercator Projection

Cette carte provisoire équivaut une carte régulière au point de vue précision de l'information.
Certains noms inscrits sur cette carte ne sont pas encore officiels. La Direction des levés et de la cartographie saurait être au public de lui signaler corrections et additions.
ÉQUIVALENCE DES COURBES 100 PIEDS (Élevations en pieds au-dessus du niveau moyen de la mer)
Système de référence géodésique nord-américain, 1927
Projection transverse de Mercator

Établi en 1970, par la DIRECTION DES LEVÉS ET DE LA CARTOGRAPHIE, MINISTÈRE DE L'ÉNERGIE, DES MINES ET DES RESSOURCES, à partir des photographies aériennes prises en 1967. Levés sur le terrain en 1967. Imprimé en 1973.
La traduction en numérique de la compilation et du tracé a été réalisée par le système de cartographie automatique.
Ces cartes sont en vente au Bureau des Cartes du Canada, ministère de l'Énergie, des Mines et des Ressources, Ottawa, ou chez le vendeur le plus près.
© Canada 1973, tous droits réservés

MINK CREEK YUKON TERRITORY