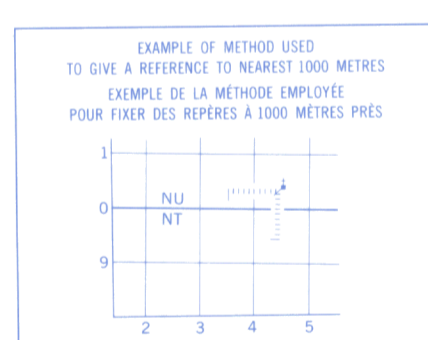
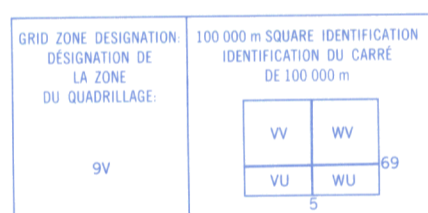


Military users refer to this map as: Reference de cette carte pour usage militaire: SERIES A 502 SÉRIE MAP 105-1 CARTE ÉDITION 2 MCE ÉDITION

METRIC/MÉTRIQUE

METRIC/MÉTRIQUE

TEN THOUSAND METRE  
UNIVERSAL TRANSVERSE MERCATOR GRID  
ZONE 9  
QUADRILLAGE UNIVERSEL TRANSVERSE DE MERCATOR  
DE DIX MILLE MÈTRES



REFERENCE POINT CHURCH - ÉGLISE (as above)  
POINT DE REPÈRE (en-dessus)  
SQUARE: Read letters of 100 000m square  
CARRÉ: Lire les lettres du carré de 100 000m  
EASTING: Read number on grid line  
immediately to left of point.  
ABSCISSE: Notez le chiffre de la ligne  
de quadrillage immédiatement à gauche  
du repère.  
Estimate tenths of a square from  
this line eastward to point.  
Estimez le nombre de dixièmes du carré  
entre cette ligne et le repère en direction est.  
NORTHING: Read number on grid line  
immediately below point.  
ORDONNÉE: Notez le chiffre de la ligne  
de quadrillage immédiatement en dessous  
du repère.  
Estimate tenths of a square from  
this line northward to point.  
Estimez le nombre de dixièmes du carré  
entre cette ligne et le repère en direction nord.

1976 & 1977	1976-78
1977 & 1978	
1977, 1978 & 1982	1977 & 1982
1980 & 1982	1980 & 1982


Updated for all major features using satellite imagery obtained in 1985.  
Les principales caractéristiques ont été mises à jour à l'aide des images prises par satellite en 1985.

PRODUCED BY THE SURVEYS AND MAPPING BRANCH, DEPARTMENT OF ENERGY, MINES AND RESOURCES, DERIVED FROM 1:50 000 MAPS. INFORMATION CURRENT AS SHOWN IN DIAGRAM. PUBLISHED IN 1987.  
COPIES MAY BE OBTAINED FROM THE CANADA MAP OFFICE, DEPARTMENT OF ENERGY, MINES AND RESOURCES, OTTAWA, OR YOUR NEAREST MAP DEALER.  
© 1987, HER MAJESTY THE QUEEN IN RIGHT OF CANADA, DEPARTMENT OF ENERGY, MINES AND RESOURCES.

Information concerning bench marks and horizontal survey monuments can be obtained from Geodetic Survey, Surveys and Mapping Branch, Ottawa.  
Pour tout renseignement concernant les bornes altimétriques, s'adresser aux levés géodésiques, Direction des levés et de la cartographie, Ottawa.

### LITTLE NAHANNI RIVER

NORTHWEST TERRITORIES YUKON TERRITORY  
TERRITOIRES DU NORD-OUEST TERRITOIRE DU YUKON



Magnetic declination 1987 varies from 31°26' easterly at centre of west edge to 31°40' easterly at centre of east edge. Mean annual change decreasing 19.9'.  
En 1987, la déclinaison magnétique varie vers l'est de 31°26' au centre du bord ouest à 31°40' au centre du bord est. La variation annuelle moyenne décroît de 19,9'.

CONTOUR INTERVAL 100 METRES  
Elevations in Metres above Mean Sea Level  
North American Datum 1927  
Transverse Mercator Projection  
Altitudes en mètres  
Système de référence géodésique nord-américain, 1927  
Projection transverse de Mercator

105-0	105-P	95-M
105-J	105-I	95-L
105-G	105-H	95-E

Index to adjoining Maps of the National Topographic System  
Tableau d'assemblage du Système national de référence cartographique