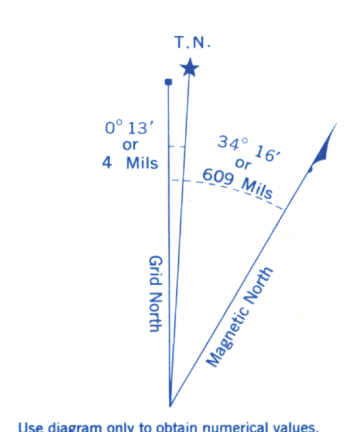



Refer to this map as: 105 M/11 EDITION 1MCE SERIES A 722



Use diagram only to obtain numerical values. APPROXIMATE MEAN DECLINATION 1965 FOR CENTRE OF MAP. Annual change decreasing 4.4"

ONE THOUSAND METRE UNIVERSAL TRANSVERSE MERCATOR GRID

Table with 2 columns: GRID ZONE DESIGNATION (8V), 100,000 M. SQUARE IDENTIFICATION (MF)

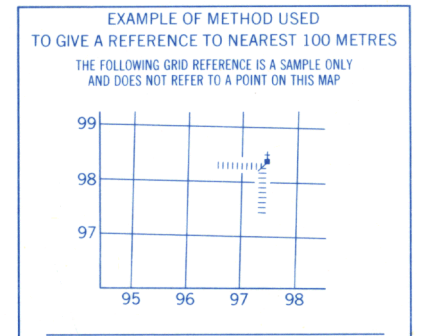
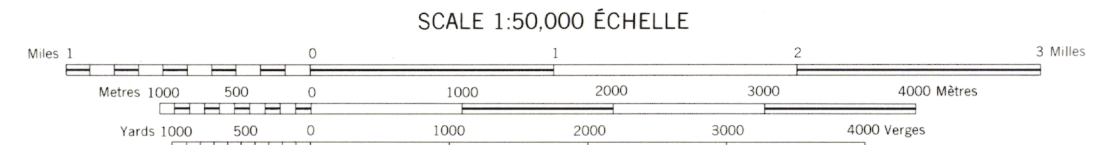


Table showing reference point CHURCH (as above) with grid coordinates: EASTING 97, NORTHING 98, and example military grid reference 975984.

ZONE 8

WILLIAMSON LAKE YUKON TERRITORY



CONTOUR INTERVAL 100 FEET Elevations in Feet above Mean Sea Level North American Datum 1927 Transverse Mercator Projection

Some names on this map are not yet official. Corrections or additions are invited by the Surveys and Mapping Branch. This Provisional Map is equivalent to a standard map in accuracy of content.

ÉQUIDISTANCE DES COURBES: 100 PIEDS Élévations en pieds au dessus du niveau moyen de la mer Niveau de référence nord américain 1927 Projection transverse de Mercator

Certains noms inscrits sur cette carte ne sont pas encore officiels. La Direction des levés et de la cartographie saurait gré au public de lui signaler corrections et additions. Cette carte provisoire est l'équivalente d'une carte régulière au point de vue précision de l'information.

Produced 1966, by the SURVEYS AND MAPPING BRANCH, DEPARTMENT OF ENERGY, MINES AND RESOURCES, from aerial photographs taken in 1949 and 1953. Field surveys 1961 and 1964. Printed 1966. Copies may be obtained from the Map Distribution Office, Department of Energy, Mines and Resources, Ottawa.

Établie en 1966, par la DIRECTION DES LEVÉS ET DE LA CARTOGRAPHIE, MINISTÈRE DE L'ÉNERGIE, DES MINES ET DES RESSOURCES, d'après des photographies aériennes prises en 1949 et 1953. Levés sur le terrain en 1961 et 1964. Imprimée en 1966. Ces cartes sont en vente au Bureau de distribution des cartes, ministère de l'Énergie, des Mines et des Ressources, Ottawa.