

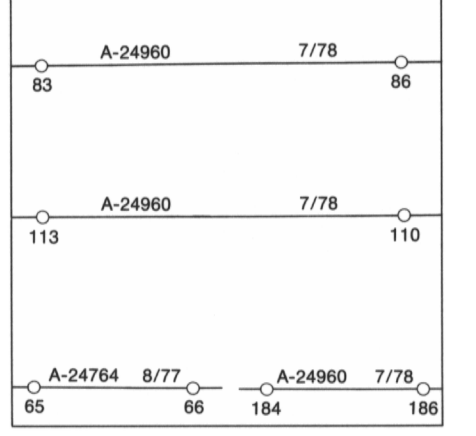
Military users, refer to this map as: **SERIES A 701 SÉRIE**  
 Références de cette carte: **MAP 105-O/11 CARTE**  
 pour usage militaire: **ÉDITION 1 MCE ÉDITION**



**LEGEND - LÉGENDE**

- ROAD, HARD SURFACE, ALL WEATHER ..... ROUTE, SURFACE DURCIE, TOUTES SAISONS
- ROAD, LOOSE SURFACE ..... ROUTE, SURFACE DE GRAVIER
- CART TRACK, WINTER ROAD ..... CHEMIN DE CHARRON, ROUTE D'HIVER
- TRAIL, CUT LINE, PORTAGE ..... SENTIER, PERCÉE OU PORTAGE
- BUILT-UP AREA ..... AGGLOMÉRATION
- RAILWAY, SIDING, STATION, STOP ..... CHEMIN DE FER, VOIE D'ÉVÈTEMENT, STATION, ARRÊT
- BRIDGE ..... PONT
- SEAPLANE BASE, SEAPLANE ANCHORAGE ..... BASE D'HYDROAVIONS; ANCRAGE D'HYDROAVIONS
- HOUSE, BARN ..... MAISON; GRANGE
- CHURCH, SCHOOL, POST OFFICE ..... ÉGLISE; ÉCOLE; BUREAU DE POSTE
- TOWER, FIRE, COMMUNICATION ..... TOUR; FEU; COMMUNICATION
- WELL; OIL, GAS, TANK, WATER ..... PUITS; PÉTROLE; GAZ; RÉSERVOIR; EAU
- POWER TRANSMISSION LINE ..... LIGNE DE TRANSPORT D'ÉNERGIE
- MINE, GRAVEL PIT ..... MINE; CARRIÈRE DE GRAVIER
- CUTTING, EMBANKMENT ..... DÉBLAI; REMBLAI
- INTERNATIONAL, PROVINCIAL BOUNDARY WITH MONUMENT ..... FRONTIÈRE INTERNATIONALE, LIMITE PROVINCIALE AVEC BORNE
- PROVINCIAL BOUNDARY, UNSURVEYED ..... FRONTIÈRE PROVINCIALE, NON ARPENTÉ
- COUNTY, DISTRICT BOUNDARY ..... LIMITE DE COMTÉ OU DE DISTRICT
- TOWNSHIP, PARISH BOUNDARY ..... LIMITE DE CANTON, DE PAROISSE
- MUNICIPALITY BOUNDARY ..... LIMITE DE MUNICIPALITÉ
- RESERVE, SANCTUARY, PARK, ETC. BOUNDARY ..... LIMITE DE RÉSERVE, SANCTUAIRES, PARCS, ETC.
- OUTLINED LANDMARK AREA, BOUNDARY APPROXIMATE, ETC. ..... LIMITE DE SURFACE RÉPÈRE, LIMITE APPROXIMATIVE, ETC.
- D.L.S. TOWNSHIP CORNER, SURVEYED; UNSURVEYED ..... COIN DE CANTON (A.T.C.); ARPENTE, NON ARPENTÉ
- D.L.S. SECTION CORNERS ..... CORNS DE SECTION (A.T.C.)
- HORIZONTAL CONTROL POINT ..... POINT DE CONTRÔLE PLANIMÉTRIQUE
- BENCH MARK WITH ELEVATION ..... RÉPÈRE DE NIVELLEMENT AVEC COTE
- SPOT ELEVATION, PRECISE ..... POINT COTE, PRÉCIS
- STREAM OR SHORELINE, INDEFINITE ..... COURS D'EAU OU RIVE; IMPRÉCIS
- LAKE, INTERMITTENT LAKES ..... LAC; LACS INTERMITTENT
- FLOODED LAND ..... TERRAIN INONDÉ
- MARSH; SWAMP (WOODED); STRING BOG ..... MARAIS; BOISÉ; MARECAIEUX; FONDRIÈRE À FILAMENTS
- DRY RIVER BED WITH CHANNELS ..... LIT DE RIVIÈRE ASSÉCHÉ AVEC CHENAUX
- RAPIDS, FALLS, RAPIDS ..... RAPIDES; CHUTES; RAPIDES
- FORESHORE FLATS, SAND IN WATER, ROCKS ..... ESTRANS, SABLES SOUS L'EAU; ROCHES
- TUNDRA; LAKES IN TUNDRA; POLYGONS ..... TOUNDRA; LACS EN TOUNDRA; POLYGOUES DE TOUNDRA
- PALSA BOG, RAISED BEACHES ..... FONDRIÈRE DE PALSE; PLAGES SURELEVÉES
- DAM, WHARF ..... BARRAGE; QUAI
- ICEFIELD (GLACIER); MORANE ..... CHAMP DE GLACE (GLACIER); MORANE
- PINGO ..... PINGO
- DITCH ..... FOSSE
- CONTOURS ..... COURBES DE NIVEAU
- APPROXIMATE CONTOURS ..... COURBES DE NIVEAU APPROXIMATIVES
- DEPRESSION CONTOUR ..... COURBE DE CUVETTE
- CLIFF ..... FALAISE
- SPOT ELEVATION, APPROXIMATE; LAND, WATER ..... POINT COTE, APPROXIMATIF; SUR TERRE; SUR L'EAU
- ESKER ..... ESKER
- SAND, SAND DUNES ..... SABLE; DUNES DE SABLE
- HISTORIC SITE ..... LIEU HISTORIQUE
- WOODED AREA, FOREST; CLEARED AREA ..... SURFACE BOISÉE; FORÊT; ESPACE DÉBOISÉE; CLAIRIÈRE

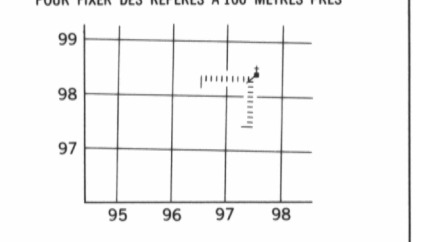
**PHOTOGRAPHY PHOTOGRAPHIE**




**GRID ZONE DESIGNATION DESIGNATION DE LA ZONE DU QUADRILLAGE**



**EXAMPLE OF METHOD USED TO GIVE A REFERENCE TO NEAREST 100 METRES EXEMPLE DE LA MÉTHODE EMPLOYÉE POUR FIXER DES RÉPÈRES À 100 MÈTRES PRÈS**



**REVISION RÉVISION**



**REFERENCE POINT POINT DE RÉPÈRE** CHURCH - ÉGLISE (as shown) (ci-dessus)  
**EASTING:** Read number on grid line immediately to left of point. **ABSCISSE:** Note le chiffre de la ligne de quadrillage immédiatement à gauche du repère.  
 Estimate tenths of a square from this line eastward to point. **ESTIMER le nombre de dixièmes de carré entre cette ligne et le repère en direction est.** 5/975

**NORTHING:** Read number on grid line immediately below point. **ORDONNÉE:** Note le chiffre de la ligne de quadrillage immédiatement en-dessous du repère.  
 Estimate tenths of a square from this line northward to point. **ESTIMER le nombre de dixièmes de carré entre cette ligne et le repère en direction nord.** 4/984

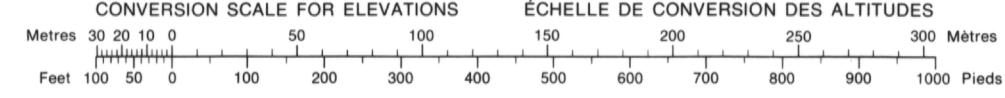
**GRID REFERENCE:** 984  
**RÉFÉRENCE AU QUADRILLAGE:** 975984  
 Nearest similar grid reference 100 000 metres / La prochaine référence similaire est à 100 000 mètres

105-O/13	105-O/14	105-O/15
105-O/12	105-O/11	105-O/10
105-O/5	105-O/6	105-O/7

**ONE THOUSAND METRE UNIVERSAL TRANSVERSE MERCATOR GRID ZONE 9 QUADRILLAGE DE MILLE MÈTRES TRANSVERSE UNIVERSEL DE MERCATOR**

The 1983 MAGNETIC BEARING is 30°17' (827 mils) EAST OF GRID NORTH.  
 ANNUAL CHANGE DECREASING 7.9"  
 GRID NORTH is 2°01' (38 mils) WEST OF TRUE NORTH for centre of map.

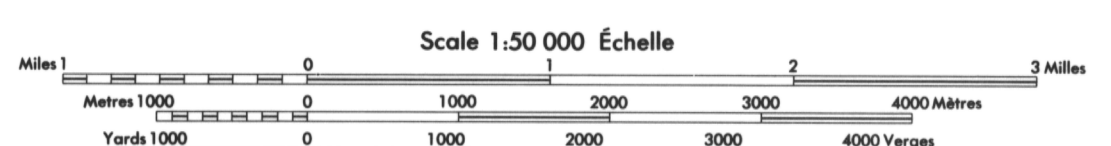
Le RÉPÈRE MAGNÉTIQUE en 1983 est à 30°17' (827 mils) à l'EST du NORD DU QUADRILLAGE.  
 VARIATION ANNUELLE DÉCROISSANTE 7.9"  
 NORD DU QUADRILLAGE est à 2°01' (38 mils) à l'OUEST du NORD GÉOGRAPHIQUE au centre de la carte.



PRODUCED BY THE SURVEYS AND MAPPING BRANCH, DEPARTMENT OF ENERGY, MINES AND RESOURCES, OTTAWA, PUBLISHED IN 1982.  
 COPIES MAY BE OBTAINED FROM THE CANADA MAP OFFICE, DEPARTMENT OF ENERGY, MINES AND RESOURCES, OTTAWA, OR YOUR NEAREST MAP DEALER.  
 © 1982 HER MAJESTY THE QUEEN IN RIGHT OF CANADA, DEPARTMENT OF ENERGY, MINES AND RESOURCES.

**ELEVATIONS IN METRES ABOVE MEAN SEA LEVEL**  
**CONTOUR INTERVAL ..... 20 METRES**  
 NORTH AMERICAN DATUM 1927  
 TRANSVERSE MERCATOR PROJECTION

**ARROWHEAD LAKE YUKON TERRITORY**



**ALTITUDES EN MÈTRES**  
**ÉQUIDISTANCE DES COURBES ..... 20 MÈTRES**  
 SYSTÈME DE RÉFÉRENCE GÉODÉSIQUE NORD-AMÉRICAIN 1927  
 PROJECTION TRANSVERSE DE MERCATOR

ÉTABLI PAR LA DIRECTION DES LEVÉS ET DE LA CARTOGRAPHIE, MINISTÈRE DE L'ÉNERGIE, DES MINES ET DES RESSOURCES, OTTAWA, PUBLIÉE EN 1982.  
 CES CARTES SONT EN VENTE AU BUREAU DES CARTES DU CANADA, MINISTÈRE DE L'ÉNERGIE, DES MINES ET DES RESSOURCES, OTTAWA, OU CHEZ LE VENDEUR LE PLUS PRÈS.  
 © 1982 SA MAJESTÉ LA REINE DU CHEF DU CANADA, MINISTÈRE DE L'ÉNERGIE, DES MINES ET DES RESSOURCES.