


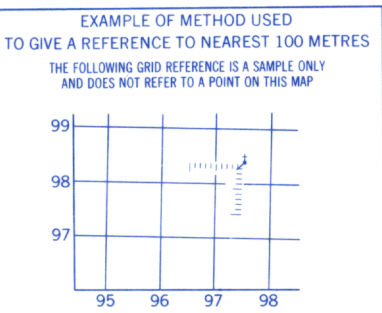
Refer to this map as:
106 D/3
EDITION 2 MCE
SERIES A 722



Use diagram only to obtain numerical values.
APPROXIMATE MEAN DECLINATION 1970
FOR CENTRE OF MAP
Annual change decreasing 4.5'

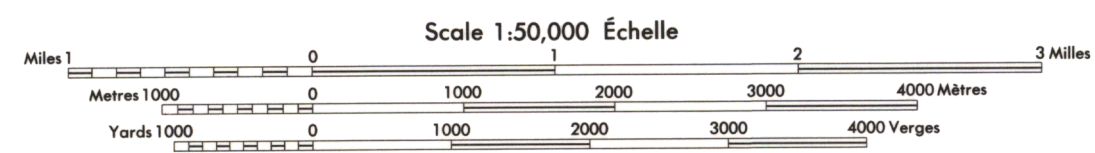
ONE THOUSAND METRE
UNIVERSAL TRANSVERSE MERCATOR
GRID
ZONE 8

GRID ZONE DESIGNATION	100,000 M. SQUARE IDENTIFICATION
8W	MG MF 71 5



REFERENCE POINT	CHURCH (as above)	
EASTING: Road number on grid line immediately to left of point		97
Estimate tenths of a square from this line eastward to point		5
NORTHING: Road number on grid line immediately below point		98
Estimate tenths of a square from this line northward to point		4
EXAMPLE MILITARY GRID REFERENCE		975984
Nearest similar grid reference 100 metres (about 63 miles)		

McQUESTEN LAKE
YUKON TERRITORY



Produced by the SURVEYS AND MAPPING BRANCH,
DEPARTMENT OF ENERGY, MINES AND RESOURCES.
Updated from aerial photographs taken in 1968. Printed 1971.
Copies may be obtained from the Map Distribution Office,
Department of Energy, Mines and Resources, Ottawa.

Roads: loose or stabilized surface, all weather... de gravier, temps sec et pluie hors classe... cart track... trail or portage...
Routes: graver aggloméré, toute saison... de gravier, temps sec et pluie hors classe... sentier ou portage...
2 lanes or more... less than 2 lanes...
2 voies ou plus... moins de 2 voies...

This Provisional Map is equivalent to a standard map in accuracy of content.
Some names on this map are not yet official. Corrections or additions are invited by the Surveys and Mapping Branch.

CONTOUR INTERVAL 100 FEET
Elevations in Feet above Mean Sea Level
North American Datum 1927
Transverse Mercator Projection

Cette carte provisoire équivaut à une carte régulière au point de vue précision de l'information.
Certains noms inscrits sur cette carte ne sont pas encore officiels. La Direction des levés et de la cartographie saurait gré au public de lui signaler corrections et additions.

ÉQUIDISTANCE DES COURBES 100 PIEDS
Élévations en pieds au-dessus du niveau moyen de la mer
Système de référence géodésique nord-américain 1927
Projection transverse de Mercator

Créée par la DIRECTION DES LEVÉS ET DE LA CARTOGRAPHIE,
MINISTÈRE DE L'ÉNERGIE, DES MINES ET DES RESSOURCES.
Mise à jour d'après des photographies aériennes prises en 1968. Imprimée en 1971.
Ces cartes sont en vente au Bureau de distribution des cartes,
ministère de l'Énergie, des Mines et des Ressources, Ottawa.