

ADVANCE PRINT ÉPREUVE PRÉLIMINAIRE

106 D/10

Military users, refer to this map as: SÉRIE A 722 SÉRIE MAP 106 D/10 CARTE Référence de la carte pour usage militaire: ÉDITION 1 MCE ÉDITION

A 20637 (129-126)
A 20694 107


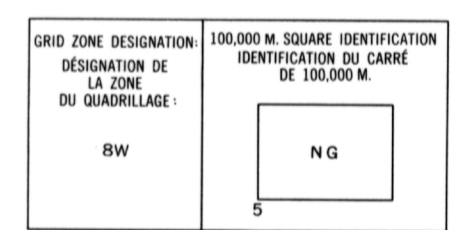
A 20637 62
A 20694 (169-166)

A 20622 (35-40)

A 20622 (9-5)

LEGEND - LÉGENDE

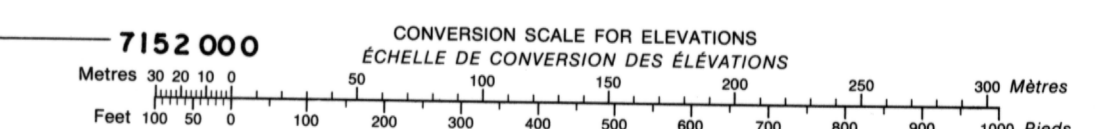
ROADS AND RELATED FEATURES		ROUTES ET OUVRAGES CONNEXES	
HARD SURFACE, ALL WEATHER	SURFACE DURE, TOUTES SAISONS	ROAD	ROAD
LOOSE SURFACE	GRAVIER	ROAD	ROAD
CART TRACK, WINTER ROAD, UNDER CONSTRUCTION	CHEMIN DE TERRE, D'HIVER, EN CONSTRUCTION	ROAD	ROAD
TRAIL, CUTLINE, PORTAGE	SENTIER, PERCÉE, PORTAGE	ROAD	ROAD
BUILT UP AREA	AGGLOMÉRATION	ROAD	ROAD
RAILWAY, SIDING, STATION, STOP	CHEMIN DE FER, VOIE D'ÉVITEMENT, GARE, ARRÊT	ROAD	ROAD
BRIDGE	PONT	ROAD	ROAD
SEAPLANE BASE, ANCHORAGE	HYDROAÉROPORT, MOULAGE	ROAD	ROAD
LANDMARK FEATURES		POINTS DE REPÈRE	
HOUSE, BARN	MAISON, GRANGE	ROAD	ROAD
CHURCH, SCHOOL	ÉGLISE, ÉCOLE	ROAD	ROAD
POST OFFICE	BUREAU DE POSTE	ROAD	ROAD
HISTORICAL SITE	LIEU HISTORIQUE	ROAD	ROAD
TOWERS: FIRE, RADIO	TOURS: FEU, RADIO	ROAD	ROAD
WELL: OIL, GAS	PUITS: PÉTROLE, GAZ	ROAD	ROAD
TANK: OIL, GASOLINE, WATER	RÉSERVOIR: PÉTROLE, ESSENCE, EAU	ROAD	ROAD
TELEPHONE LINE	LIGNE TÉLÉPHONIQUE	ROAD	ROAD
POWER TRANSMISSION LINE	LIGNE DE TRANSPORT D'ÉNERGIE	ROAD	ROAD
MINE	MINE	ROAD	ROAD
CUTTING, EMBANKMENT	TRANCHÉE, REMBLAI	ROAD	ROAD
GRAVEL PIT	FOSSE DE GRAVIER	ROAD	ROAD
BOUNDARIES AND CONTROL		FRONTIÈRES ET POINTS DE RÉFÉRENCES	
INTERNATIONAL, PROVINCIAL	INTERNATIONALE, PROVINCE	ROAD	ROAD
BOUNDARY MONUMENT	BORNE FRONTIÈRE	ROAD	ROAD
COUNTY, DISTRICT	COMTÉ, DISTRICT	ROAD	ROAD
TOWNSHIP, PARISH, UNSURVEYED	TOWNSHIP, PAROISSE, NON ARPENTÉ	ROAD	ROAD
SECTION LINE	LIGNE DE SECTION	ROAD	ROAD
MUNICIPALITY	MUNICIPALITÉ	ROAD	ROAD
INDIAN RESERVE, PARK, ETC.	RÉSERVE INDIENNE, PARC, ETC.	ROAD	ROAD
HORIZONTAL CONTROL POINT	REPÈRE PLANIMÉTRIQUE	ROAD	ROAD
BENCH MARK	REPÈRE DE NIVÈLEMENT	ROAD	ROAD
SPOT ELEVATION, ELEVATION APPROXIMATE	POINT COTÉ, ÉLEVATION APPROXIMATIVE	ROAD	ROAD
DRAINAGE AND RELATED FEATURES		DRAINAGE ET OUVRAGES CONNEXES	
STREAM, SHORELINE: INDEFINITE	COURS D'EAU, RIVE: IMPRÉCISE	ROAD	ROAD
DIRECTION OF FLOW	DIRECTION DU COURANT	ROAD	ROAD
LAKE, INTERMITTENT	LAC, INTERMITTENT	ROAD	ROAD
INUNDATED, FLOODED LAND	TERRAIN INONDÉ	ROAD	ROAD
MARSH OR SWAMP (WOODÉD)	MARAIS OU MARECAGE (BOISÉ)	ROAD	ROAD
DRY RIVER BED WITH CHANNELS	LIT DE COURS D'EAU TARI AVEC CHENAUX	ROAD	ROAD
SAND, ABOVE, IN WATER	SABLE, AU DESSUS, DANS L'EAU	ROAD	ROAD
STRING BOG	MARECAGES EN ENFILADE	ROAD	ROAD
TUNDRA PONDS, POLYGONS	TOUNDRA: ÉTANGS, SOLS POLYAGONAUX	ROAD	ROAD
RAPIDS	RAPIDES	ROAD	ROAD
FORESHORE FLATS	ESTRANS	ROAD	ROAD
ROCK	ROCHE	ROAD	ROAD
DAM	BARRAGE	ROAD	ROAD
WHARF	QUAI	ROAD	ROAD
DITCH	FOSSE	ROAD	ROAD
RELIEF FEATURES		RELIEF	
CONTOURS	COURBE DE NIVEAU	ROAD	ROAD
APPROXIMATE CONTOUR	COURBE DE NIVEAU APPROXIMATIF	ROAD	ROAD
DEPRESSION	COURBE DE CUVETTE	ROAD	ROAD
ESKER	ESKER	ROAD	ROAD
PINGO	PINGO	ROAD	ROAD
SAND, SAND DUNES	SABLE, DUNES	ROAD	ROAD
PALSA BOG	PALSE	ROAD	ROAD
WOODED AREA	RÉGION BOISÉE	ROAD	ROAD



REFERENCE POINT / POINT DE REPÈRE: CHURCH - ÉGLISE (see above) (voir ci-dessus)
EASTING: Read number on grid line immediately to left of point: LONGITUDE EST: Note le chiffre de la ligne de quadrillage immédiatement à gauche du repère.
Estimate tenth of a square from this line eastward to point: Estimer le nombre de dixièmes du carré entre cette ligne et le repère en direction est.
NORTHING: Read number on grid line immediately below point: LATITUDE NORD: Note le chiffre de la ligne de quadrillage immédiatement en dessous du repère.
Estimate tenth of a square from this line northward to point: Estimer le nombre de dixièmes du carré entre cette ligne et le repère en direction nord.
GRID REFERENCE SAMPLE / EXEMPLE DU QUADRILLAGE: 97584
Nearest similar grid reference 100,000 metres (about 62 miles) to the north-northwest (voir ci-dessus à 100 000 mètres (environ 62 miles)).

106 D/14	106 D/15	106 D/16
106 D/11	106 D/10	106 D/9
106 D/6	106 D/7	106 D/8

ONE THOUSAND METRE / UNIVERSAL TRANSVERSE MERCATOR GRID / ZONE 8 / QUADRILLAGE DE MILLE MÈTRES / UNIVERSEL, TRANSVERSE DE MERICATOR




The 1972 MAGNETIC BEARING is 33°52' (802 miles) EAST OF GRID NORTH.
La RÉFÉRENCE MAGNÉTIQUE en 1972 est 33°52' (802 miles) à l'est du NORD DU QUADRILLAGE.
GRID NORTH is 0°14' (4 miles) EAST OF TRUE NORTH for centre of map.
Le NORD DU QUADRILLAGE est 0°14' (4 miles) à l'est du NORD GÉOGRAPHIQUE au centre de la carte.



PRODUCED BY SURVEYS AND MAPPING BRANCH, DEPARTMENT OF ENERGY, MINES AND RESOURCES, OTTAWA, 1971, FROM PHOTOGRAPHS TAKEN IN 1968
CONTOUR INTERVAL 100 FEET

BOND CREEK YUKON TERRITORY



ÉTABLI PAR LA DIRECTION DES LEVÉS ET DE LA CARTOGRAPHIE, MINISTÈRE DE L'ÉNERGIE, DES MINES ET DES RESSOURCES EN 1971, D'APRÈS DES PHOTOGRAPHIES PRISES EN 1968
ÉQUIDISTANCE DES COURBES 100 PIEDS

7152000 135° 00'

7154000 N. 64° 30'

500000

525000