
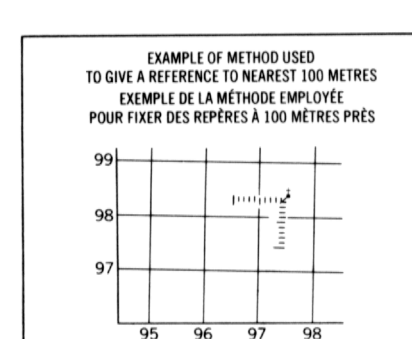
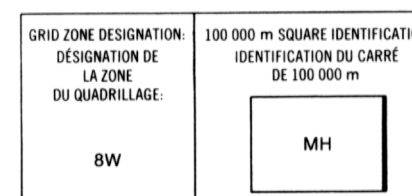


LEGEND - LÉGENDE

Legend table with two columns: English and French descriptions of map symbols. Symbols include roads, trails, railways, bridges, buildings, water features, and boundaries.

PHOTOGRAPHY PHOTOGRAPHIE. Table with columns for COMPILATION and RESTITUTION, showing grid coordinates and sheet numbers.



REFERENCE POINT CHURCH - ÉGLISE (as above) (ci-dessus). EASTING: Read number on grid line immediately to left of point. ABSCISSE: Notez le chiffre de la ligne de quadrillage immédiatement à gauche du repère. ESTIMATE tenths of a square from this line eastward to point. Estimer le nombre de dixièmes du carré entre cette ligne et le repère en direction est: 975. NORTHING: Read number on grid line immediately below point. ORDONNÉE: Notez le chiffre de la ligne de quadrillage immédiatement en-dessous du repère. ESTIMATE tenths of a square from this line northward to point. Estimer le nombre de dixièmes du carré entre cette ligne et le repère en direction nord: 964. GRID REFERENCE: 975984. Références au quadrillage: 975984. Nearest similar grid reference 100 000 metres (about 63 miles). La prochaine référence similaire est à 100 000 mètres (environ 63 miles).

Grid zone designations table: 106 E/5, 106 E/6, 106 E/7, 106 E/4, 106 E/3, 106 E/2, 106 D/13, 106 D/14, 106 D/15.

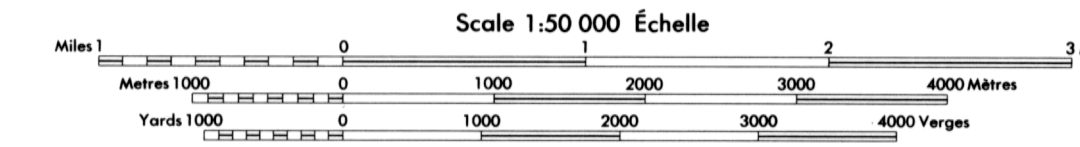
ONE THOUSAND METRE UNIVERSAL TRANSVERSE MERCATOR GRID ZONE 8 QUADRILLAGE DE MILLE MÈTRES TRANSVERSE UNIVERSEL DE MERCATOR. The 1982 MAGNETIC BEARING is 33°19' (592 miles) EAST OF GRID NORTH. ANNUAL CHANGE DECREASING 6.3'. GRID NORTH is 0°14' (4 miles) WEST OF TRUE NORTH for centre of map. La REPERE MAGNÉTIQUE en 1982 est à 33°19' (592 miles) à l'EST AU NORD DU QUADRILLAGE. VARIATION ANNUELLE DE DÉCROISSANTE 6.3'. NORD DU QUADRILLAGE est à 0°14' (4 miles) à l'OUEST DU NORD GÉOGRAPHIQUE au centre de la carte.



PRODUCED BY THE SURVEYS AND MAPPING BRANCH, DEPARTMENT OF ENERGY, MINES AND RESOURCES, OTTAWA, PUBLISHED IN 1982. COPIES MAY BE OBTAINED FROM THE CANADA MAP OFFICE, DEPARTMENT OF ENERGY, MINES AND RESOURCES, OTTAWA, OR YOUR NEAREST MAP DEALER. © 1982 HER MAJESTY THE QUEEN IN RIGHT OF CANADA, DEPARTMENT OF ENERGY, MINES AND RESOURCES.

ELEVATIONS IN METRES ABOVE MEAN SEA LEVEL. CONTOUR INTERVAL..... 20 METRES. NORTH AMERICAN DATUM 1927. TRANSVERSE MERCATOR PROJECTION.

ROYAL MOUNTAIN YUKON TERRITORY



ALTITUDES EN MÈTRES. ÉQUIDISTANCE DES COURBES..... 20 MÈTRES. SYSTÈME DE RÉFÉRENCE GÉODÉSIQUE NORD-AMÉRICAIN 1927. PROJECTION TRANSVERSE DE MERCATOR.

ON PEUT OBTENIR DES RENSEIGNEMENTS SUR LE LIEU ET L'ALTITUDE EXACTE DES REPERES DE NIVELLEMENT EN ÉCRIVANT AUX LEVÉS GÉODÉSQUES, DIRECTION DES LEVÉS ET DE LA CARTOGRAPHIE, OTTAWA.

ÉTABLI PAR LA DIRECTION DES LEVÉS ET DE LA CARTOGRAPHIE, MINISTÈRE DE L'ÉNERGIE, DES MINES ET DES RESSOURCES, OTTAWA, PUBLIÉE EN 1982. CES CARTES SONT EN VENTE AU BUREAU DES CARTES DU CANADA, MINISTÈRE DE L'ÉNERGIE, DES MINES ET DES RESSOURCES, OTTAWA, OU CHEZ LE VENDEUR LE PLUS PRÈS. © 1982 SA MAJESTÉ LA REINE DU CHEF DU CANADA, MINISTÈRE DE L'ÉNERGIE, DES MINES ET DES RESSOURCES.