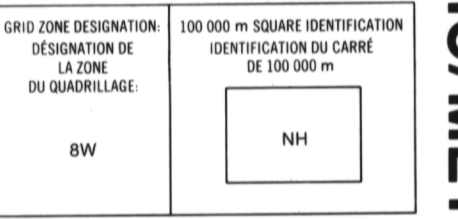
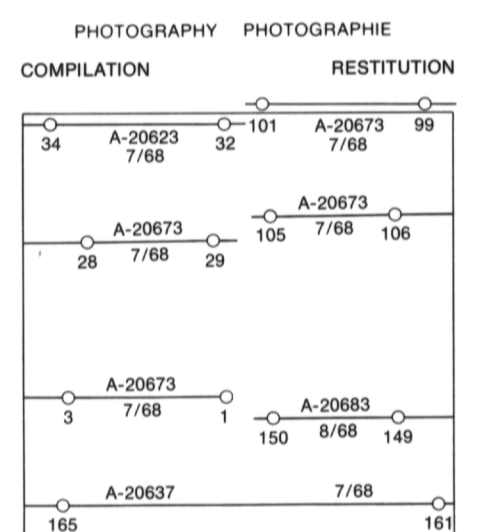



LEGEND - LÉGENDE

Legend table with two columns: English and French descriptions of symbols for roads, trails, railways, bridges, buildings, and terrain features.



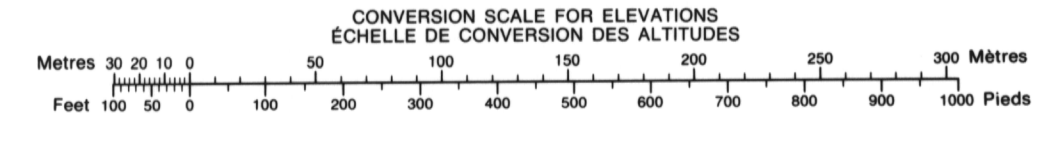
EXAMPLE OF METHOD USED TO GIVE A REFERENCE TO NEAREST 100 METRES. EXEMPLE DE LA MÉTHODE EMPLOYÉE POUR CITER DES REPÈRES À 100 MÈTRES PRÈS. Includes instructions for Easting and Northing coordinates.



Grid reference table with columns for Easting (106 E/11 to 106 E/1) and Northing (7237000m N to 7263000m N).

ONE THOUSAND METRE UNIVERSAL TRANSVERSE MERCATOR GRID ZONE 8

The 1982 MAGNETIC BEARING is 33°12' (590 miles) EAST OF GRID NORTH. ANNUAL CHANGE DECREASING 6.6'. GRID NORTH is 0°14' (4 miles) EAST OF TRUE NORTH for centre of map.



PRODUCED BY THE SURVEYS AND MAPPING BRANCH, DEPARTMENT OF ENERGY, MINES AND RESOURCES, OTTAWA, PUBLISHED IN 1982. ELEVATIONS IN METRES ABOVE MEAN SEA LEVEL. CONTOUR INTERVAL ..... 10 METRES. NORTH AMERICAN DATUM 1927. TRANSVERSE MERCATOR PROJECTION.

YUKON TERRITORY. Scale 1:50 000 Échelle. Includes scale bars in metres and yards.

ALTITUDES EN MÈTRES. ÉQUIDISTANCE DES COURBES ..... 10 MÈTRES. SYSTEME DE REFERENCE GÉOÉSIQUE NORD-AMÉRICAIN 1927. PROJECTION TRANSVERSE DE MERCATOR. ON PEUT OBTENIR DES RENSEIGNEMENTS SUR LE LIEU ET L'ALTITUDE EXACTE DES REPÈRES DE NIVELLEMENT EN ÉCRIVANT AUX LEVÉS GÉOÉSIQUES, DIRECTION DES LEVÉS ET DE LA CARTOGRAPHIE, OTTAWA.

ÉTABLI PAR LA DIRECTION DES LEVÉS ET DE LA CARTOGRAPHIE, MINISTÈRE DE L'ÉNERGIE, DES MINES ET DES RESSOURCES, OTTAWA, PUBLIÉE EN 1982. CES CARTES SONT EN VENTE AU BUREAU DES CARTES DU CANADA, MINISTÈRE DE L'ÉNERGIE, DES MINES ET DES RESSOURCES, OTTAWA, OU CHEZ LE VENDEUR LE PLUS PRÈS. © 1982: SA MAJESTÉ LA REINE DU CHEF DU CANADA, MINISTÈRE DE L'ÉNERGIE, DES MINES ET DES RESSOURCES.