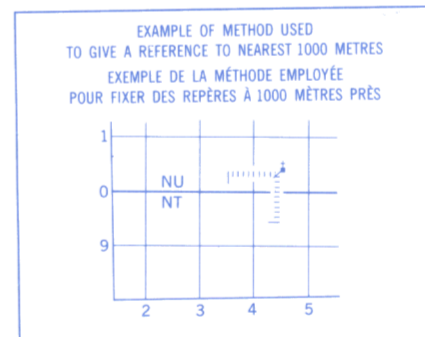
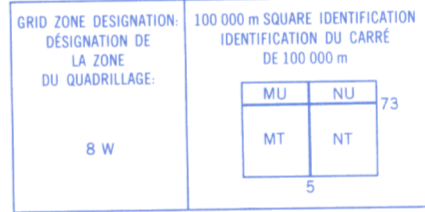


Military users refer to this map as: **SERIES A 502 SÉRIE**
 Réference de cette carte pour usage militaire: **MAP 106 E CARTE**
EDITION 3 MCE ÉDITION

METRIC/MÉTRIQUE

METRIC/MÉTRIQUE

TEN THOUSAND METRE
UNIVERSAL TRANSVERSE MERCATOR GRID
ZONE 8
QUADRILLAGE UNIVERSEL TRANSVERSE DE MERCATOR
DE DIX MILLE MÈTRES



REFERENCE POINT CHURCH - EGLISE (see above)
 POINT DE REPÈRE (ci-dessus)

SQUARE: Read letters of 100 000 square CARRÉ: Lire les lettres du carré de 100 000 m

EASTING: Read number on grid line immediately to left of point. ABSCISSE: Lire le chiffre de la ligne du quadrillage immédiatement à gauche du repère.

NORTHING: Read number on grid line immediately below point. ORDONNÉE: Lire le chiffre de la ligne du quadrillage immédiatement en dessous du repère.

GRID REFERENCE: NU4504
 RÉFÉRENCE AU QUADRILLAGE: NU4504

If reporting beyond 18° in any direction, prefix Grid Zone designation as 14VNU4504. Si vous faites connaître votre position à quelque'an qui se trouve à plus de 18° plus importe la direction, indiquez également la zone du quadrillage tel que 14VNU4504.

1965
1966
1968

PRODUCED BY THE CANADA CENTRE FOR MAPPING, DEPARTMENT OF ENERGY, MINES AND RESOURCES DERIVED FROM 1:50 000 MAPS INFORMATION CURRENT AS SHOWN IN DIAGRAM PUBLISHED 1992

COPIES MAY BE OBTAINED FROM THE CANADA MAP OFFICE, DEPARTMENT OF ENERGY, MINES AND RESOURCES, OTTAWA, OR YOUR NEAREST MAP DEALER.

© 1992. HER MAJESTY THE QUEEN IN RIGHT OF CANADA DEPARTMENT OF ENERGY, MINES AND RESOURCES.

WIND RIVER

YUKON TERRITORY TERRITOIRE DU YUKON

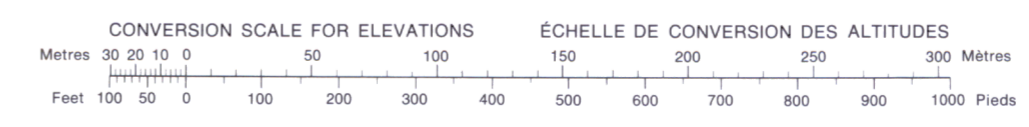
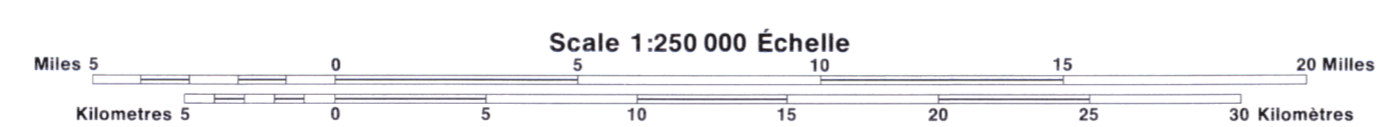
ÉTABLI PAR LE CENTRE CANADIEN DE CARTOGRAPHIE, MINISTÈRE DE L'ÉNERGIE, DES MINES ET DES RESSOURCES. TIRÉ DE CARTES À L'ÉCHELLE DE 1:50 000. RENSEIGNEMENTS À JOUR TELS QU'INDIQUÉS DANS LE DIAGRAMME. PUBLIÉE EN 1992.

CES CARTES SONT EN VENTE AU BUREAU DES CARTES DU CANADA, MINISTÈRE DE L'ÉNERGIE, DES MINES ET DES RESSOURCES, OTTAWA, OU CHEZ LE VENDEUR LE PLUS PRÈS.

© 1992. SA MAJESTÉ LA REINE DU CHEF DU CANADA. MINISTÈRE DE L'ÉNERGIE, DES MINES ET DES RESSOURCES.

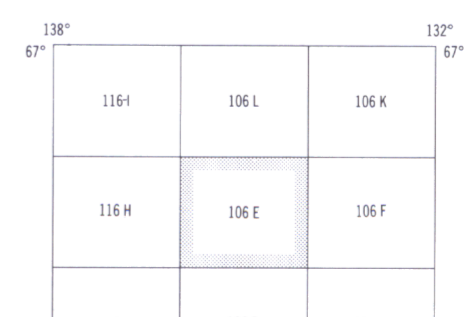
Roads: Routes
 cart track: de terre
 trail, cut line or portage: sentier, percée ou portage

FOR COMPLETE REFERENCE SEE REVERSE SIDE POUR UNE LISTE COMPLÈTE DES SIGNES VOIR AU VERSO



CONTOUR INTERVAL 100 METRES
Élevations in Metres Above Mean Sea Level
North American Datum 1983
Transverse Mercator Projection

ÉQUIDISTANCE DES COURBES 100 MÈTRES
Altitudes en mètres
Système de référence géodésique nord-américain, 1983
Projection transverse de Mercator



This map was compared with satellite imagery obtained in 1989 and found to be up-to-date in all major features. On a comparé cette carte aux images prises par satellite en 1989, nous avons constaté que toutes ses caractéristiques principales étaient à jour.

Magnetic declination 1991 varies from 32°29' easterly at centre of west edge to 32°18' easterly at centre of east edge. Mean annual change decreasing 12".

En 1991, la déclinaison magnétique varie vers l'est de 32°29' au centre du bord ouest à 32°18' au centre du bord est. La variation annuelle moyenne décroît de 12".

Index to adjoining Maps of the National Topographic System
Tableau d'assemblage du Système national de référence cartographique