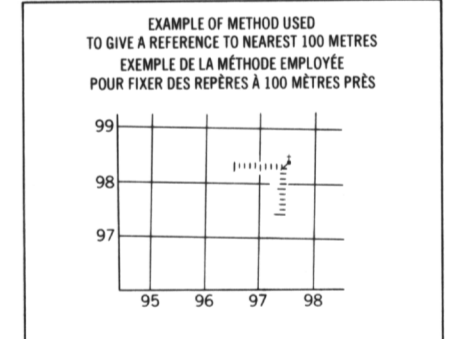
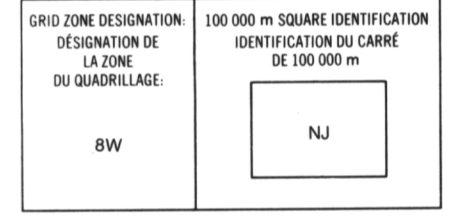


LEGEND - LÉGENDE

Legend table with two columns: English and French descriptions of symbols for roads, railways, bridges, buildings, and terrain features.

Photography compilation and restitution grid showing coordinates and map sheet identifiers (A-22420, A-21585).



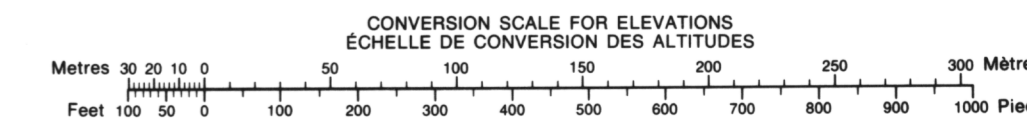
Revision table showing grid coordinates and map sheet identifiers for different map versions.

REFERENCE POINT CHURCH - EGLISE (as above) (ci-dessus) EASTING: Read number on grid line immediately to left of point. ARCSISSE: Note le chiffre de la ligne de quadrillage immédiatement à gauche du repère. Estimate tenths of a square from this line eastward to point. Estimer le nombre de dixièmes du carré entre cette ligne et le repère en direction est. 97 95 96 97 98 99

ONE THOUSAND METRE UNIVERSAL TRANSVERSE MERCATOR GRID ZONE 8 QUADRILLAGE DE MILLE MÈTRES TRANSVERSE UNIVERSEL DE MERCATOR

Grid reference table showing adjacent map sheets: 106 L/8, 106 K/5, 106 K/6, 106 L/1, 106 K/4, 106 K/3, 106 E/16, 106 F/13, 106 F/14.

The 1983 MAGNETIC BEARING is 33°20' (593 miles) EAST OF GRID NORTH. ANNUAL CHANGE DECREASING 7.3' GRID NORTH is 1°09' (20 miles) EAST OF TRUE NORTH for centre of map. La REPÈRE MAGNÉTIQUE en 1982 est à 33°20' (593 miles) à l'EST DU GRID NORTH. VARIATION ANNUELLE DÉCROISSANTE 7.3' NORD DU QUADRILLAGE est à 1°09' (20 miles) à l'EST DU NORD GÉOGRAPHIQUE au centre de la carte.



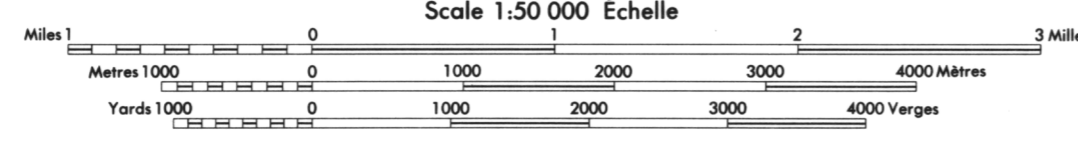
PRODUCED BY THE SURVEYS AND MAPPING BRANCH, DEPARTMENT OF ENERGY, MINES AND RESOURCES, OTTAWA, PUBLISHED IN 1982.

ELEVATIONS IN METRES ABOVE MEAN SEA LEVEL CONTOUR INTERVAL 10 METRES

YUKON TERRITORY - NORTHWEST TERRITORIES Scale 1:50 000 Échelle

ALTITUDES EN MÈTRES ÉQUIDISTANCE DES COURBES 10 MÈTRES

ÉTABLI PAR LA DIRECTION DES LEVÉS ET DE LA CARTOGRAPHIE, MINISTÈRE DE L'ÉNERGIE, DES MINES ET DES RESSOURCES, OTTAWA, PUBLIÉE EN 1982.



ON PEUT OBTENIR DES RENSEIGNEMENTS SUR LE LIEU ET L'ALTITUDE EXACTE DES REPERES DE NIVELLEMENT EN ÉCRIVANT AUX LEVÉS GÉODÉSIQUES, DIRECTION DES LEVÉS ET DE LA CARTOGRAPHIE, OTTAWA.

LES CARTES SONT EN VENTE AU BUREAU DES CARTES DU CANADA, MINISTÈRE DE L'ÉNERGIE, DES MINES ET DES RESSOURCES, OTTAWA, OU CHEZ LE VENDEUR LE PLUS PRÈS. 106 K/4 ÉDITION 1

METRIC/MÉTRIQUE

METRIC/MÉTRIQUE

PROVISIONAL PRINT IMPRESSION PROVISOIRE