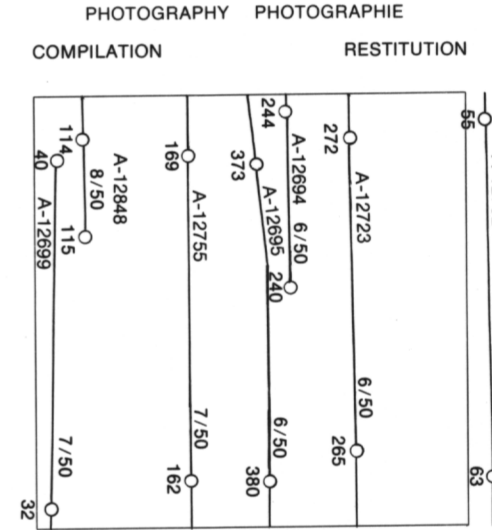


LEGEND - LÉGENDE

- ROADS AND RELATED FEATURES**
 - HARD SURFACE, ALL WEATHER
 - LOOSE SURFACE
 - CART TRACK, WINTER ROAD OR ROAD UNDER CONSTRUCTION
 - TRAIL, CUT LINE, PORTAGE
 - BUILT-UP AREA
 - RAILWAY, SIDING, STATION, STOP
 - BRIDGE
 - SEAPLANE BASE, ANCHORAGE
- LANDMARK FEATURES**
 - HOUSE, BARN
 - CHURCH, SCHOOL
 - POST OFFICE
 - HISTORICAL SITE
 - TOWERS: FIRE, RADIO
 - WELL: OIL, GAS
 - TANK: OIL, GASOLINE, WATER
 - TELEPHONE LINE
 - POWER TRANSMISSION LINE
 - MINE
 - CUTTING, EMBANKMENT
 - GRAVEL PIT
- BOUNDARIES AND SURVEY CONTROL**
 - INTERNATIONAL, PROVINCIAL, BOUNDARY MONUMENT
 - COUNTY, DISTRICT
 - TOWNSHIP, PARISH - SURVEYED / UNSURVEYED
 - TOWNSHIP, DLS - SURVEYED, UNSURVEYED - SECTION CORNERS
 - MUNICIPALITY
 - INDIAN RESERVE, PARK, ETC
 - HORIZONTAL SURVEY POINT
 - BENCH MARK
 - SPOT ELEVATION, ELEVATION APPROXIMATE
- DRAINAGE AND RELATED FEATURES**
 - STREAM, SHORELINE: INDEFINITE
 - DIRECTION OF FLOW
 - LAKE, INTERMITTENT LAKE
 - INUNDATED LAND
 - MARSH, SWAMP, WOODS
 - DRY RIVER BED WITH CHANNELS
 - SAND, ABOVE, IN WATER
 - STRING BOG
 - TUNDRA: PONDS, POLYGONS
 - RAPIDS, FALLS, RAPIDS
 - FORESHORE FLATS
 - ROCK
 - DAM
 - WHARF
 - DITCH
- RELIEF FEATURES**
 - CONTOURS
 - APPROXIMATE CONTOUR
 - DEPRESSION
 - ESKER
 - PINGO
 - SAND, SAND DUNES
 - PALSA BOG
 - WOODED AREA
 - CLEARED AREA

- ROUTES ET OUVRAGES CONNEXES**
 - SURFACE DURE, TOUTES SAISONS
 - GRAVIER
 - CHEMIN DE TERRE, D'HIVER OU CHEMIN EN CONSTRUCTION
 - SENTIER, PERÇÉE, PORTAGE
 - AGGLOMÉRATION
 - CHEMIN DE FER, VOIE D'ÉVITEMENT, GARE, ARRÊT
 - PONT
 - HYDROAÉROPORT, MOULAGE
 - MAISON, GRANGE
 - EGLISE, ÉCOLE
 - BUREAU DE POSTE
 - LIEU HISTORIQUE
 - TOURS: FEU, RADIO
 - PUITS: PÉTROLE, GAZ
 - RESERVOIR: PÉTROLE, ESSENCE, EAU
 - LIGNE TÉLÉPHONIQUE
 - LIGNE DE TRANSPORT D'ÉNERGIE
 - MINE
 - TRANCHÉE, REMBLAI
 - FOSSE DE GRAVIER
- POINTS DE REPÈRE**
 - REPÈRE PLANIMÉTRIQUE
 - REPÈRE DE NIVELLEMENT
 - POINT COTÉ, ÉLEVATION APPROXIMATIVE
- FRONTIÈRES ET POINTS DE RÉFÉRENCES**
 - INTERNATIONALE, PROVINCIALE, BORNES FRONTIÈRES
 - COMTE, DISTRICT
 - CANTON, PARROISSE - ARPENTE / NON ARPENTE
 - CANTON, DLS - ARPENTE NON ARPENTE / SECTION ANGULAIRE
 - MUNICIPALITÉ
 - RESERVE INDIENNE, PARC, ETC.
- DRAINAGE ET OUVRAGES CONNEXES**
 - COURS D'EAU, RIVE: IMPRÉCISÉ
 - DIRECTION DU COURANT
 - LAC, LAC INTERMITTENT
 - TERRAIN INONDÉ
 - MARAIS, MARECAGE (BOISÉ)
 - LIT DE COURS D'EAU TARI AVEC CHENAUX
 - SABLE: AU DESSUS, DANS L'EAU
 - MARECAGES EN ENFILE
 - TOUNDRA: ÉTANGS, SOLS POLYAGONAUX
 - RAPIDES, CHUTES, RAPIDES
 - ESTRANS
 - ROCHE
 - BARRAGE
 - QUAI
 - FOSSE
 - RELIEF
 - COURBE DE NIVEAU
 - COURBE DE NIVEAU APPROXIMATIF
 - COURBE DE CUVETTE
 - ESKER
 - PINGO
 - SABLE, DUNES
 - PALSE
 - REGION BOISÉE
 - REGION DEBOISÉE



GRID ZONE DESIGNATION DESIGNATION DE LA ZONE DU QUADRILLAGE	100,000 M. SQUARE IDENTIFICATION IDENTIFICATION DU CARRÉ DE 100,000 M.
BW	NK

EXAMPLE OF METHOD USED TO GIVE A REFERENCE TO NEAREST 100 METRES
EXEMPLE DE LA MÉTHODE EMPLOYÉE POUR FIXER DES REPÈRES À 100 MÈTRES PRES

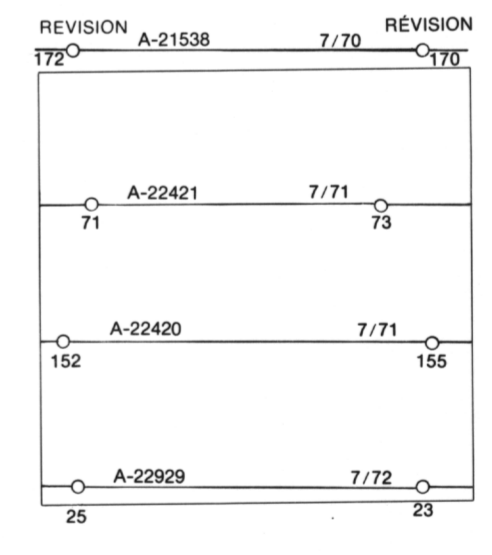
REFERENCE POINT
POINT DE REPÈRE CHURCH - EGLISE (as above) (ci-dessus)

EASTING: Road number on grid line immediately to left of point:
LONGITUDE EST: Noter le chiffre de la ligne de quadrillage immédiatement à gauche du repère:
Estimate tenths of a square from this line eastward to point:
Estimer le nombre de dixièmes du carré entre cette ligne et le repère en direction est: 15

NORTHING: Road number on grid line immediately below point:
LATITUDE NORD: Noter le chiffre de la ligne de quadrillage immédiatement en-dessous du repère:
Estimate tenths of a square from this line northward to point:
Estimer le nombre de dixièmes du carré entre cette ligne et le repère en direction nord: 97

GRID REFERENCE SAMPLE
EXEMPLE DU QUADRILLAGE 975984

Nearest similar grid reference 100,000 metres (about 63 miles)
Le prochain repère similaire est à 100,000 mètres (environ 63 milles)

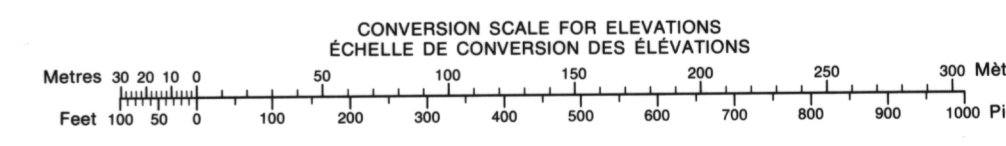


106M/1	106N/4	106N/3
106L/16	106K/13	106K/14
106L/9	106K/12	106K/11

ONE THOUSAND METRE UNIVERSAL TRANSVERSE MERCATOR GRID
ZONE 8
QUADRILLAGE DE MILLE MÈTRES UNIVERSEL TRANSVERSE DE MERCATOR

The 1973 MAGNETIC BEARING is 36°05' (641 miles) EAST OF GRID NORTH.
 ANNUAL CHANGE DECREASING 5.5'
 GRID NORTH is 1°09' (20 miles) EAST OF TRUE NORTH for centre of map.

Le REPÈRE MAGNÉTIQUE en 1973 est à 36°05' (641 miles) EST DU NORD DU QUADRILLAGE.
 VARIATION ANNUELLE DÉCROISSANTE 5.5'
 NORD DU QUADRILLAGE est 1°09' (20 mils) à l'est du NORD GÉOGRAPHIQUE au centre de la carte.

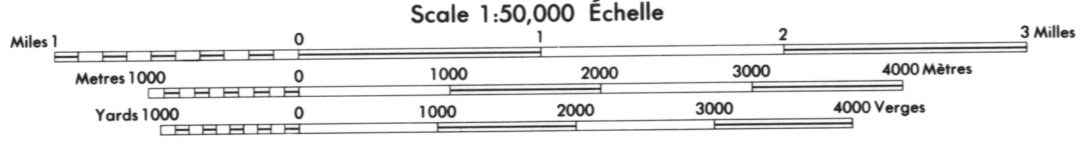


PRODUCED BY SURVEYS AND MAPPING BRANCH, DEPARTMENT OF ENERGY, MINES AND RESOURCES, OTTAWA, 1973.
 COPIES MAY BE OBTAINED FROM THE MAP DISTRIBUTION OFFICE, DEPARTMENT OF ENERGY, MINES AND RESOURCES, OTTAWA.

DISTRICT OF MACKENZIE
 NORTHWEST TERRITORIES - YUKON TERRITORY
 Scale 1:50,000 Échelle

LES CARTES SONT EN VENTE AU BUREAU DE DISTRIBUTION DES CARTES, MINISTÈRE DE L'ÉNERGIE, DES MINES ET DES RESSOURCES, OTTAWA.
 SYSTÈME DE RÉFÉRENCE GÉODÉSIQUE NORD-AMÉRICAIN 1927
 PROJECTION TRANSVERSE DE MERCATOR

ÉTABLIE PAR LA DIRECTION DES LEVÉS ET DE LA CARTOGRAPHIE, MINISTÈRE DE L'ÉNERGIE, DES MINES ET DES RESSOURCES, OTTAWA, EN 1973.
 ÉQUIDISTANCE DES COURBES 25 PIEDS
 © CANADA 1973. TOUS DROITS RÉSERVÉS.



PROVISIONAL PRINT
 IMPRESSION PROVISOIRE