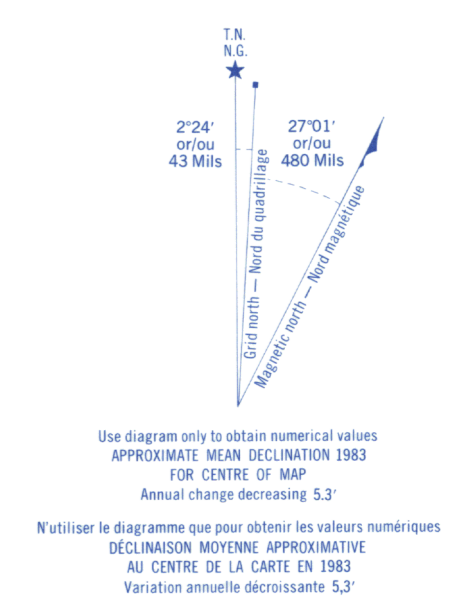


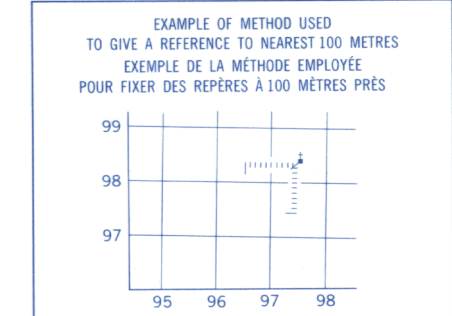
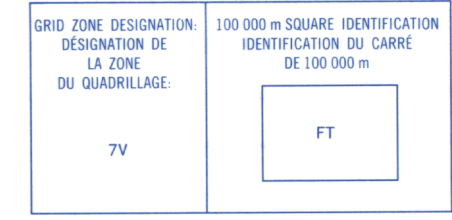


Military users, refer to this map as: Réference de cette carte pour usage militaire.

SERIES A 722 SERIE MAP 115 G/1 CARTE ÉDITION 2 MCE ÉDITION



ONE THOUSAND METRE  
UNIVERSAL TRANSVERSE MERCATOR GRID  
ZONE 7  
QUADRILLAGE DE MILLE MÈTRES  
TRANSVERSE UNIVERSEL DE MERCATOR



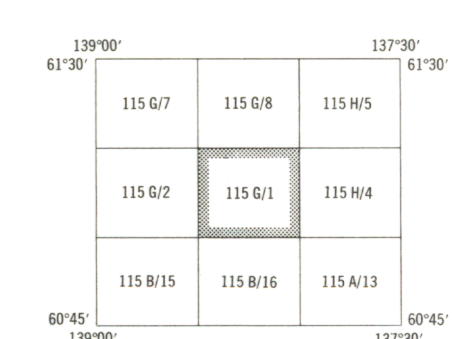
REFERENCE POINT  
POINT DE REPÈRE CHURCH - ÉGLISE (ci-dessus)

EASTING: Read number on grid line immediately to left of point.  
ABISSISSE: Note le chiffre de la ligne de quadrillage immédiatement à gauche du repère.

NORTHING: Read number on grid line immediately below point.  
ORDONNÉE: Note le chiffre de la ligne de quadrillage immédiatement en dessous du repère.

GRID REFERENCE: 975984

BROWN NUMBERED TICKS INDICATE THE 1000 METRE U.T.M. GRID  
LES AMORCES BRUNES NUMÉROTÉES REPRÉSENT LE QUADRILLAGE DE 1000 MÈTRES T.U.M.



Produced by the SURVEYS AND MAPPING BRANCH, DEPARTMENT OF ENERGY, MINES AND RESOURCES. Based on aerial photographs taken in 1979. Culture check 1981. Published in 1983.

Copies may be obtained from the Canada Map Office, Department of Energy, Mines and Resources, Ottawa, or your nearest map dealer.

© 1983 Her Majesty the Queen in Right of Canada, Department of Energy, Mines and Resources.

Roads:  
loose or stabilized surface, all weather  
loose surface, dry weather  
unclassified streets  
cart track  
trail, cut line or portage

Routes:  
gravier, aggloméré, toute saison  
de gravier, temps sec  
rues hors classe  
de terre  
sentier, percée ou portage

2 lanes or more  
2 voies ou plus  
moins de 2 voies

FOR COMPLETE REFERENCE SEE REVERSE SIDE  
POUR UNE LISTE COMPLÈTE DES SIGNES, VOIR AU VERSO

**CULTUS CREEK**  
YUKON TERRITORY TERRITOIRE DU YUKON

Scale 1:50 000 Échelle

CONVERSION SCALE FOR ELEVATIONS  
Elevations in Feet above Mean Sea Level  
North American Datum 1927  
Transverse Mercator Projection

ÉCHELLE DE CONVERSION DES ALTITUDES  
Altitudes en pieds  
Système de référence géodésique nord-américain, 1927  
Projection transverse de Mercator

Information concerning bench marks and horizontal survey monuments can be obtained from Geodetic Survey, Surveys and Mapping Branch, Ottawa.

Pour tout renseignement concernant les repères et bornes altimétriques, s'adresser aux Unités géodésiques, Direction des levés et de la cartographie, Ottawa.

Établi par la DIRECTION DES LEVÉS ET DE LA CARTOGRAPHIE, MINISTÈRE DE L'ÉNERGIE, DES MINES ET DES RESSOURCES. Mise à jour à l'aide de photographies aériennes prises en 1979. Vérification des ouvrages en 1981. Publié en 1983.

Ces cartes sont en vente au Bureau des Cartes du Canada, Ministère de l'Énergie, des Mines et des Ressources, Ottawa, ou chez le vendeur le plus près.

© 1983, Sa Majesté La Reine du Chef du Canada, Ministère de l'Énergie, des Mines et des Ressources.

**CULTUS CREEK**  
115 G/1  
EDITION 2 ÉDITION

Energy, Mines and Resources Canada  
Énergie, Mines et Ressources Canada