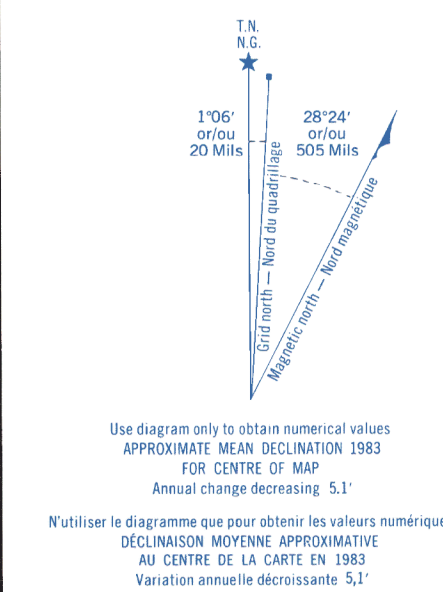




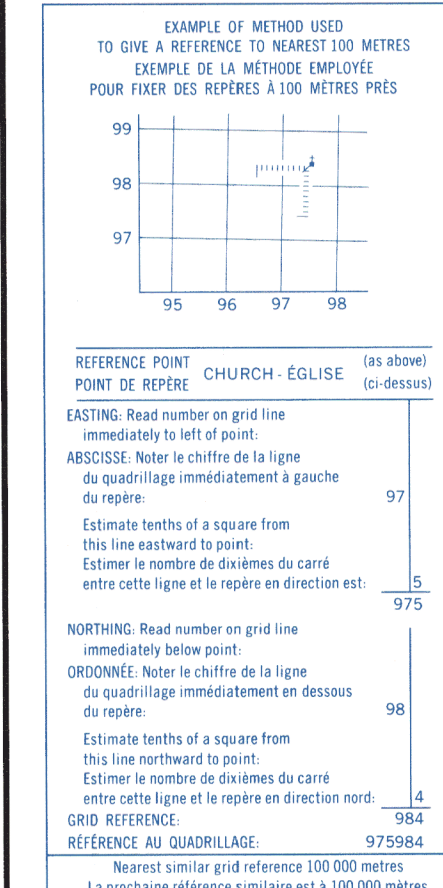
Military users, refer to this map as: Réference de cette carte pour usage militaire.

SERIES	A 722	SÉRIE
MAP	115 G/5	CARTE
EDITION	2 MCE	ÉDITION



ONE THOUSAND METRE  
UNIVERSAL TRANSVERSE MERCATOR GRID  
ZONE 7  
QUADRILLAGE DE MILLE MÈTRES  
TRANSVERSE UNIVERSEL DE MERCATOR

GRID ZONE DESIGNATION DÉSIGNATION DE LA ZONE DU QUADRILLAGE:	100 000 m SQUARE IDENTIFICATION IDENTIFICATION DU CARRÉ DE 100 000 m
7V	EU 68



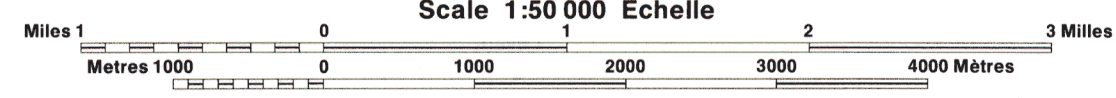
Produced by the SURVEYS AND MAPPING BRANCH, DEPARTMENT OF ENERGY, MINES AND RESOURCES. Updated from aerial photographs taken in 1979. Published in 1983. Copies may be obtained from the Canada Map Office, Department of Energy, Mines and Resources, Ottawa, or your nearest map dealer.

© 1983, Her Majesty the Queen in Right of Canada, Department of Energy, Mines and Resources.

**STEELE CREEK**  
YUKON TERRITORY TERRITOIRE DU YUKON

Roads:	Routes:	2 lanes or more	less than 2 lanes
loose or stabilized surface, all weather	gravier, aggloméré, toute saison	2 voies ou plus	moins de 2 voies
loose surface, dry weather	de gravier, temps sec		
unclassified road or street	route non classée ou rue		
cart track	de terre		
trail, cut line or portage	sentier, percée ou portage		

FOR COMPLETE REFERENCE SEE REVERSE SIDE POUR UNE LISTE COMPLETE DES SIGNES, VOIR AU VERSO



Information concerning bench marks and horizontal survey monuments can be obtained from Geodetic Survey, Surveys and Mapping Branch, Ottawa.

CONVERSION SCALE FOR ELEVATIONS  
Metres 30 20 10 0 100 200 300  
Feet 100 50 0 100 200 300 400 500 600 700 800 900 1000 Pieds

CONTOUR INTERVAL 100 FEET  
Elevations in Feet above Mean Sea Level  
North American Datum 1927  
Transverse Mercator Projection

Pour tout renseignement concernant les repères et bornes altimétriques, s'adresser aux levés géodésiques, Direction des levés et de la cartographie, Ottawa.

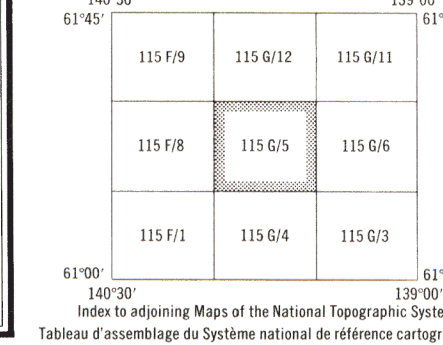
ÉCHELLE DE CONVERSION DES ALTITUDES  
150 200 300 Mètres  
100 50 0 100 200 300 400 500 600 700 800 900 1000 Pieds

Altitudes en pieds  
Système de référence géodésique nord-américain, 1927  
Projection transverse de Mercator

Établi par la DIRECTION DES LEVÉS ET DE LA CARTOGRAPHIE, MINISTÈRE DE L'ÉNERGIE, DES MINES ET DES RESSOURCES. Mise à jour à l'aide de photographies aériennes prises en 1979. Publié en 1983.

Ces cartes sont en vente au Bureau des Cartes du Canada, ministère de l'Énergie, des Mines et des Ressources, Ottawa, ou chez le vendeur le plus près.

© 1983, Sa Majesté La Reine du Chef du Canada, Ministère de l'Énergie, des Mines et des Ressources.



**STEELE CREEK**  
115 G/5  
EDITION 2  
ÉDITION 2

Energy, Mines and Resources Canada  
Énergie, Mines et Ressources Canada