
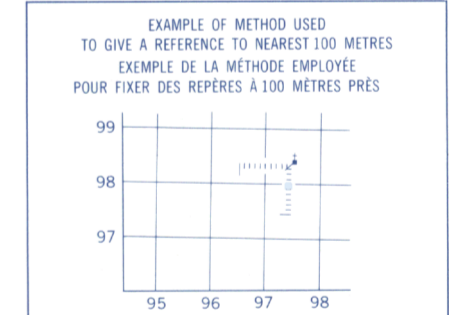
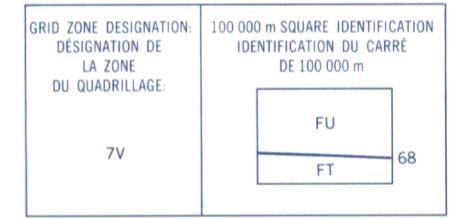


Military users, refer to this map as: **MAP 115 G/7**  
 Réference de cette carte pour usage militaire: **EDITION 2 MCE** ÉDITION

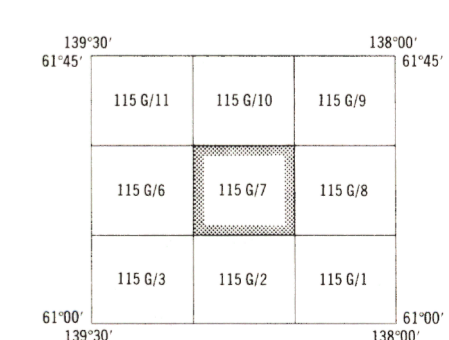
SERIES A 722 SÉRIE  
 MAP 115 G/7 CARTE  
 EDITION 2 MCE ÉDITION



**ONE THOUSAND METRE**  
 UNIVERSAL TRANSVERSE MERCATOR GRID  
**ZONE 7**  
**QUADRILLAGE DE MILLE MÈTRES**  
 TRANSVERSE UNIVERSEL DE MERCATOR



REFERENCE POINT POINT DE REPÈRE	CHURCH - EGLISE (as above) (ci-dessus)
EASTING: Read number on grid line immediately to left of point. ABSCISSE: Notez le chiffre de la ligne de quadrillage immédiatement à gauche du repère.	97
Estimate tenths of a square from this line eastward to point. Estimez le nombre de dixièmes du carré entre cette ligne et le repère en direction est.	5 975
NORTHING: Read number on grid line immediately below point. ORDONNÉE: Notez le chiffre de la ligne de quadrillage immédiatement en dessous du repère.	98
Estimate tenths of a square from this line northward to point. Estimez le nombre de dixièmes du carré entre cette ligne et le repère en direction nord.	4 984
GRID REFERENCE: RÉFÉRENCE AU QUADRILLAGE:	975984
*Nearest similar grid reference 100 000 metres. La prochaine référence similaire est à 100 000 mètres.	



Produced by the SURVEYS AND MAPPING BRANCH,  
 DEPARTMENT OF ENERGY, MINES AND RESOURCES.  
 Department of Energy, Mines and Resources, Ottawa,  
 or your nearest map dealer.  
 © 1983. Her Majesty the Queen in Right of Canada.  
 Department of Energy, Mines and Resources.

Roads: loose or stabilized surface, all weather, gravier, aggloméré, toute saison  
 loose surface, dry weather, de gravier, temps sec  
 unclassified streets, rues hors classe  
 cart track, de terre  
 trail, cut line or portage, sentier, percée ou portage

Routes: 2 lanes or more, 2 voies ou plus  
 less than 2 lanes, moins de 2 voies

FOR COMPLETE REFERENCE SEE REVERSE SIDE POUR UNE LISTE COMPLÈTE DES SIGNES VOIR AU VERSO

**BURWASH LANDING**  
**YUKON TERRITORY TERRITOIRE DU YUKON**

Scale 1:50 000 Échelle

Miles 0 1 2 3  
 Metres 1000 0 1000 2000 3000 4000 Mètres  
 Yards 1000 0 1000 2000 3000 4000 Yards

CONVERSION SCALE FOR ELEVATIONS  
 METRES 30 20 10 0 50 100  
 FEET 100 50 0 50 100 150 200 250 300 350 400 450 500 550 600 650 700 750 800 850 900 950 1000

ÉCHELLE DE CONVERSION DES ALTITUDES  
 MÈTRES 30 20 10 0 50 100  
 PIEDS 100 50 0 50 100 150 200 250 300 350 400 450 500 550 600 650 700 750 800 850 900 950 1000

Établi par la DIRECTION DES LEVÉS ET DE LA CARTOGRAPHIE,  
 MINISTÈRE DE L'ÉNERGIE, DES MINES ET DES RESSOURCES.  
 Ministère de l'Énergie, des Mines et des Ressources, Ottawa,  
 ou chez le vendeur le plus près.  
 © 1983. Sa Majesté La Reine du Chef du Canada.  
 Ministère de l'Énergie, des Mines et des Ressources.

**BURWASH LANDING**  
**115 G/7**  
 ÉDITION 2 ÉDITION

Energy, Mines and Resources Canada  
 Énergie, Mines et Ressources Canada