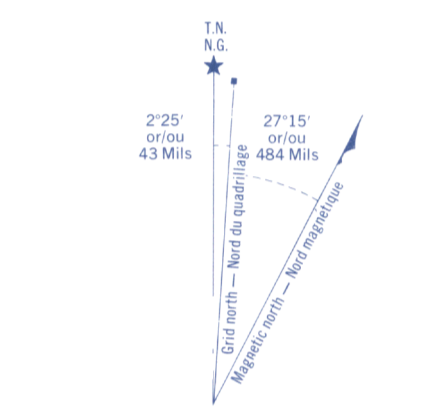
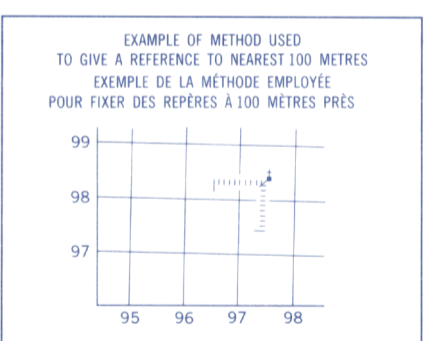
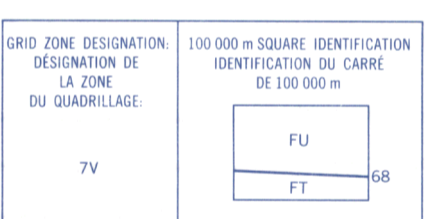


Military users, refer to this map as: **Reference de cette carte pour usage militaire.**  
 SERIES A 722 SÉRIE MAP 115 G/8 CARTE ÉDITION 2 MCE ÉDITION



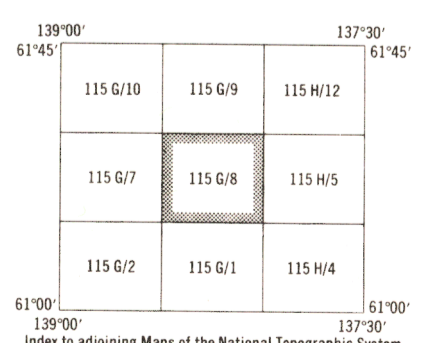
Utiliser le diagramme que pour obtenir les valeurs numériques DÉCLINAISON MOYENNE APPROXIMATIVE AU CENTRE DE LA CARTE EN 1983. Variation annuelle décroissante 5,3.

**ONE THOUSAND METRE**  
 UNIVERSAL TRANSVERSE MERCATOR GRID  
**ZONE 7**  
**QUADRILLAGE DE MILLE MÈTRES**  
 TRANSVERSE UNIVERSEL DE MERCATOR



**REFERENCE POINT** POINT DE REPERE (see above) (ci-dessus)  
**EASTING:** Read number on grid line immediately to left of point.  
**ABSCISSE:** Note le chiffre de la ligne du quadrillage immédiatement à gauche du repère.  
 Estimate tenths of a square from this line eastward to point.  
 Estimer le nombre de dixièmes du carré entre cette ligne et le repère en direction est.  
**NORTHING:** Read number on grid line immediately below point.  
**ORDONNÉE:** Note le chiffre de la ligne du quadrillage immédiatement en dessous du repère.  
 Estimate tenths of a square from this line northward to point.  
 Estimer le nombre de dixièmes du carré entre cette ligne et le repère en direction nord.  
**GRID REFERENCE:** 975984  
**REFERENCE AU QUADRILLAGE:** 975984  
 Nearest similar grid reference 100 000 metres.  
 La prochaine référence similaire est à 100 000 mètres.

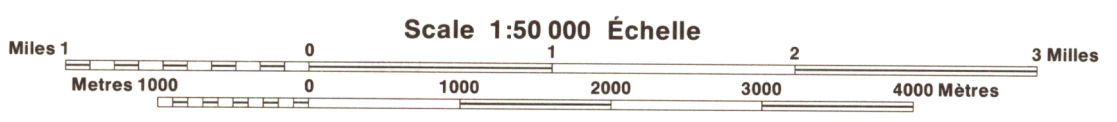
**BROWN NUMBERED TICKS INDICATE THE 1000 METRE U.T.M. GRID ZONE 8**  
**LES AMORCES BRUNES NUMÉROTÉES REPRESENTENT LE QUADRILLAGE DE 1000 MÈTRES T.U.M.**



Produced by the SURVEYS AND MAPPING BRANCH, DEPARTMENT OF ENERGY, MINES AND RESOURCES. Updated from aerial photographs taken in 1979. Published in 1984.  
 Copies may be obtained from the Canada Map Office, Department of Energy, Mines and Resources, Ottawa, or your nearest map dealer.  
 © 1984. Her Majesty the Queen in Right of Canada, Department of Energy, Mines and Resources.

**GLADSTONE CREEK**  
**YUKON TERRITORY TERRITOIRE DU YUKON**

Roads: Routes  
 cart track: de terre  
 trail, cut line or portage: sentier, percée ou portage  
 FOR COMPLETE REFERENCE SEE REVERSE SIDE POUR UNE LISTE COMPLÈTE DES SIGNES, VOIR AU VERSO



CONVERSION SCALE FOR ELEVATIONS  
 METRES 30 20 10 0 100 200 300 400  
 FEET 100 50 0 50 100 150 200 250 300 350 400  
 ÉCHELLE DE CONVERSION DES ALTITUDES  
 MÈTRES 300 200 100 0 100 200 300 400  
 PIÈDES 1000 700 500 300 200 100 0 100 200 300 400

Information concerning bench marks and horizontal survey monuments can be obtained from Geodetic Survey, Surveys and Mapping Branch, Ottawa.  
 Pour tout renseignement concernant les repères et bornes altimétriques, s'adresser aux levés géodésiques, Direction des levés et de la cartographie, Ottawa.  
 Ces cartes sont en vente au Bureau des Cartes du Canada, ministère de l'Énergie, des Mines et des Ressources, Ottawa, ou chez le vendeur le plus près.  
 © 1984. Sa Majesté La Reine du Chef du Canada, Ministère de l'Énergie, des Mines et des Ressources.

Établi par la DIRECTION DES LEVÉS ET DE LA CARTOGRAPHIE, MINISTÈRE DE L'ÉNERGIE, DES MINES ET DES RESSOURCES. Mise à jour à l'aide de photographies aériennes prises en 1979. Publiée en 1984.  
 Ces cartes sont en vente au Bureau des Cartes du Canada, ministère de l'Énergie, des Mines et des Ressources, Ottawa, ou chez le vendeur le plus près.  
 © 1984. Sa Majesté La Reine du Chef du Canada, Ministère de l'Énergie, des Mines et des Ressources.

**GLADSTONE CREEK**  
**115 G/8**  
 ÉDITION 2 ÉDITION  
 Energy, Mines and Resources Canada  
 Énergie, Mines et Ressources Canada