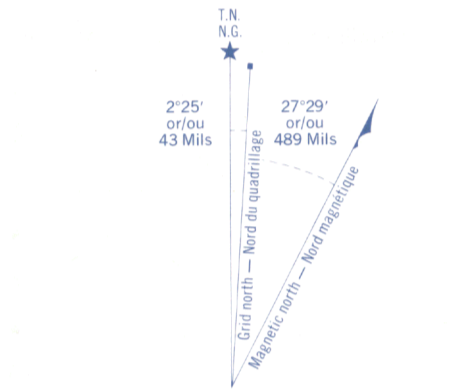
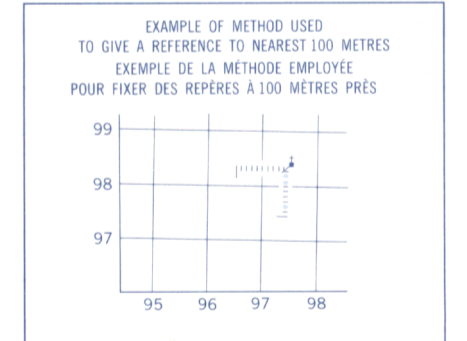
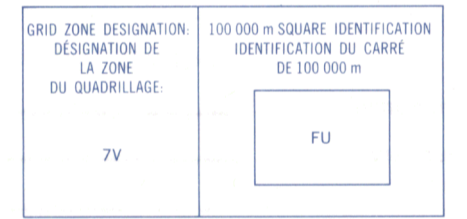


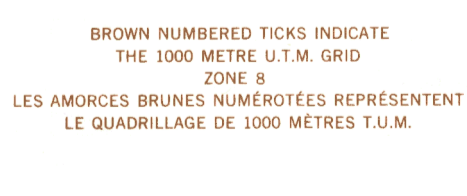
Military users, refer to this map as: **SÉRIE A 722 SÉRIE**
 Réference de cette carte: **MAP 115 G/9 CARTE**
 pour usage militaire: **EDITION 2 MCE ÉDITION**



ONE THOUSAND METRE
 UNIVERSAL TRANSVERSE MERCATOR GRID
ZONE 7
 QUADRILLAGE DE MILLE MÈTRES
 TRANSVERSE UNIVERSEL DE MERCATOR



BROWN NUMBERED TICKS INDICATE THE 1000 METRE U.T.M. GRID ZONE 8
 LES AMORCES BRUNES NUMÉROTÉES REPRÉSENTENT LE QUADRILLAGE DE 1000 MÈTRES T.U.M.



Produced by the SURVEYS AND MAPPING BRANCH, DEPARTMENT OF ENERGY, MINES AND RESOURCES. Updated from aerial photographs taken in 1979. Published in 1983.
 Copies may be obtained from the Canada Map Office, Department of Energy, Mines and Resources, Ottawa, or your nearest map dealer.
 © 1983. Her Majesty the Queen in Right of Canada, Department of Energy, Mines and Resources.

Roads: carttrack, train, cut line or portage, sewer, percolé ou portage. Routes: de terre, ferroviaire, ligne de coupe ou de portage, égout, percolé ou portage. FOR COMPLETE REFERENCE SEE REVERSE SIDE. POUR UNE LISTE COMPLÈTE DES SIGNES, VOIR AU VERSO.

TALBOT CREEK
 YUKON TERRITORY TERRITOIRE DU YUKON
 Scale 1:50 000 Échelle
 Miles 1 2 3
 Metres 1000 0 1000 2000 3000 4000
 Yards 1000 0 1000 2000 3000 4000

Information concerning bench marks and horizontal survey monuments can be obtained from Geodetic Survey, Surveys and Mapping Branch, Ottawa.
 CONVERSION SCALE FOR ELEVATIONS
 Metres 30 20 10 0 50 100 150 200 250 300
 Feet 100 50 0 50 100 150 200 250 300
 CONTOUR INTERVAL 100 FEET
 Elevations in Feet above Mean Sea Level
 North American Datum 1927
 Transverse Mercator Projection

Pour tout renseignement concernant les repères et bornes altimétriques, s'adresser aux levés géodésiques, Direction des levés et de la cartographie, Ottawa.
 ÉCHELLE DE CONVERSION DES ALTITUDES
 Mètres 300 200 100 0 100 200 300
 Pieds 1000 700 500 0 500 700 1000
 Ce cartier peut en vente au Bureau des Cartes du Canada, ministère de l'Énergie, des Mines et des Ressources, Ottawa, ou chez le vendeur le plus près.
 © 1983. Sa Majesté La Reine du Chef du Canada, Ministère de l'Énergie, des Mines et des Ressources.

TALBOT CREEK
 115 G/9
 ÉDITION 2 ÉDITION
 Energy, Mines and Resources Canada Énergie, Mines et Ressources Canada