
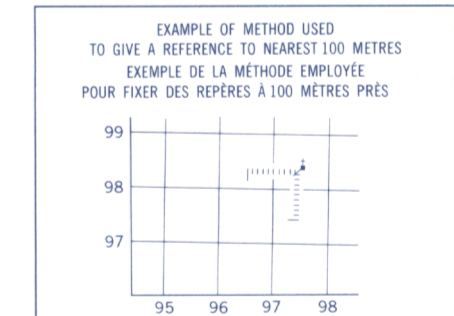
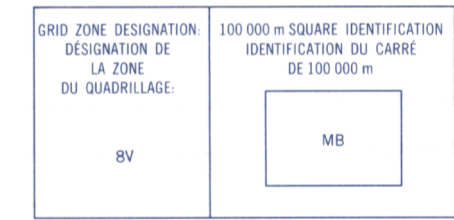


Military users refer to this map as: Références de cette carte pour usage militaire: SERIES A 722 SÉRIE MAP 115 A1 CARTE ÉDITION 2 MCE ÉDITION



ONE THOUSAND METRE UNIVERSAL TRANSVERSE MERCATOR GRID ZONE 8 QUADRILLAGE DE MILLE MÈTRES TRANSVERSE UNIVERSEL DE MERCATOR



REFERENCE POINT / POINT DE REPÈRE	CHURCH - ÉGLISE	(as above) / (ci-dessus)
EASTING	Read number on grid line immediately to left of point.	97
ABSCISSA	Noter le chiffre de la ligne du quadrillage immédiatement à gauche du repère.	97
Estimate tenths of a square from this line eastward to point.	Estimer le nombre de dixièmes du carré entre cette ligne et le repère en direction est.	5 / 975
NORTHING	Read number on grid line immediately below point.	98
ORDONNÉE	Noter le chiffre de la ligne du quadrillage immédiatement en dessous du repère.	98
Estimate tenths of a square from this line northward to point.	Estimer le nombre de dixièmes du carré entre cette ligne et le repère en direction nord.	4 / 984
GRID REFERENCE		975984
REFFÉRENCE AU QUADRILLAGE		975984

The nearest reference similar to this is a 100 000 metres.

115A/1	115A/8	105D/5
115A/2	115A/1	105D/4
114P/15	114P/16	104M/13

Produced by the SURVEYS AND MAPPING BRANCH, DEPARTMENT OF ENERGY, MINES AND RESOURCES. Usé(e) pour les cartes topographiques prises en 1973. Édition en 1985. Copies may be obtained from the Canada Map Office, Department of Energy, Mines and Resources, Ottawa, at your request. Voir aussi.

ARK MOUNTAIN
YUKON TERRITORY BRITISH COLUMBIA
TERRITOIRE DU YUKON COLOMBIE-BRITANNIQUE

Information concerning bench marks and horizontal survey monuments can be obtained from Geodetic Survey, Surveys and Mapping Branch, Ottawa. Pour tout renseignement concernant les repères et bornes altimétriques, l'adressez aux levés géodésiques, Direction des levés et de la cartographie, Ottawa.

Établi par la DIRECTION DES LEVÉS ET DE LA CARTOGRAPHIE, MINISTÈRE DE L'ÉNERGIE, DES MINES ET DES RESSOURCES. Voir à cet égard la liste de photographies aériennes prises en 1973. Publiée en 1985. Ces cartes sont en vente au Bureau des Cartes du Canada, Ministère de l'Énergie, des Mines et des Ressources, Ottawa, ou chez le vendeur de plus près.