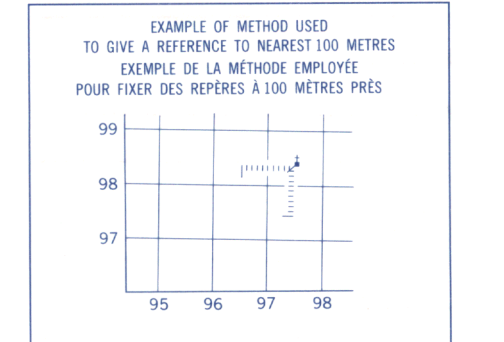
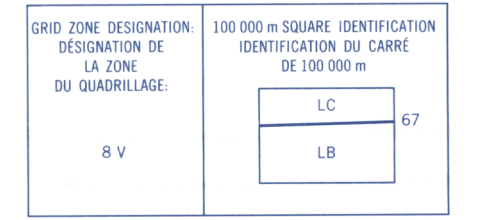




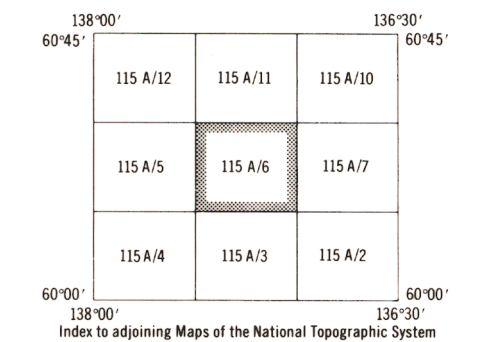
Military users, refer to this map as: **SÉRIE A 722** SÉRIE  
 Réference de cette carte pour usage militaire: **MAP 115 A/6** CARTE  
 ÉDITION 2 MCE ÉDITION

Use diagram only to obtain numerical values  
 APPROXIMATE MEAN DECLINATION 1985  
 FOR CENTRE OF MAP  
 Annual change (decrease) 5.7"  
 Utilisez le diagramme qui pour obtenir les valeurs numériques  
 DÉCLINAISON MOYENNE APPROXIMATIVE  
 AU CENTRE DE LA CARTE EN 1985  
 Variation annuelle décroissante 5.7"

**ONE THOUSAND METRE**  
 UNIVERSAL TRANSVERSE MERCATOR GRID  
**ZONE 8**  
**QUADRILLAGE DE MILLE MÈTRES**  
 TRANSVERSE UNIVERSEL DE MERCATOR



**REFERENCE POINT**  
 POINT DE REPÈRE: CHURCH - EGLISE (see above) (ci-dessus)  
**EASTING:** Read number on grid line immediately to left of point.  
**ABSCISSA:** Note the chiffre de la ligne du quadrillage immédiatement à gauche du repère.  
 Estimate number of a square from this line eastward to point.  
 Estimer le nombre de divisions du carré entre cette ligne et le repère en direction est: 5  
**NORTHING:** Read number on grid line immediately below point.  
**ORDONNÉE:** Note le chiffre de la ligne du quadrillage immédiatement en dessous du repère.  
 Estimate number of a square from this line northward to point.  
 Estimer le nombre de divisions du carré entre cette ligne et le repère en direction nord: 4  
**GRID REFERENCE:** 975984  
**REFFÉRENCE AU QUADRILLAGE:** 975984  
 Nearest similar grid reference 100 000 metres.  
 La prochaine référence similaire est à 100 000 mètres



Produced by the SURVEYS AND MAPPING BRANCH  
 DEPARTMENT OF ENERGY, MINES AND RESOURCES.  
 Utilized from aerial photographs taken in 1979. Culture check  
 1981. Published in 1985.  
 Copies may be obtained from the Canada Map Office,  
 Department of Energy, Mines and Resources, Ottawa,  
 or your nearest map dealer.  
 © 1985 Her Majesty the Queen in Right of Canada.  
 Department of Energy, Mines and Resources.

**Roads:**  
 loose or stabilized surface, all weather: .....  
 unclassified road or street: .....  
 cart track: .....  
 trail, cut line or portage: .....

**Routes:**  
 gravier, aggloméré, toute saison: .....  
 de gravier, temps sec: .....  
 route non classée ou rue: .....  
 de terre: .....  
 sentier, percée ou portage: .....

**Contours:**  
 2 lines or more: .....  
 2 lines or more: .....  
 2 lines or more: .....

FOR COMPLETE REFERENCE SEE REVERSE SIDE  
 POUR UNE LISTE COMPLETE DES SIGNES, VOIR AU VERSO

**MUSH LAKE**  
 YUKON TERRITORY TERRITOIRE DU YUKON

**CONVERSION SCALE FOR ELEVATIONS**  
 METRES 90 20 10 0 50 100 150 200 250 300  
 FEET 100 50 0 100 200 300 400 500 600 700 800 900 1000

**ECHELLE DE CONVERSION DES ALTITUDES**  
 METRES 90 20 10 0 50 100 150 200 250 300  
 PIEDS 100 50 0 100 200 300 400 500 600 700 800 900 1000

**Scale 1:50 000 Échelle**  
 Miles 1 2 3  
 Metres 1000 0 1000 2000 3000 4000

**CONTOUR INTERVAL 100 FEET**  
 Elevations in Feet above Mean Sea Level  
 North American Datum 1927  
 Transverse Mercator Projection

**EQUIDISTANCE DES COURBES 100 PIEDS**  
 Altitudes en pieds  
 Système de référence géodésique nord-américain, 1927  
 Projection Transverse de Mercator

Établi par la DIRECTION DES LEVES ET DE LA CARTOGRAPHIE,  
 MINISTÈRE DE L'ÉNERGIE, DES MINES ET DES RESSOURCES.  
 Mise à jour à partir de photographies aériennes prises en 1979 (actualisation  
 des ouvrages en 1981). Publié en 1985.  
 Ces cartes sont en vente au Bureau des Cartes du Canada,  
 ministère de l'Énergie, des Mines et des Ressources, Ottawa,  
 ou chez le vendeur le plus près.  
 © 1985 Sa Majesté La Reine du Chef du Canada.  
 Ministère de l'Énergie, des Mines et des Ressources.

**MUSH LAKE**  
 115 A/6  
 ÉDITION 2 ÉDITION

Energy, Mines and Resources Canada  
 Énergie, Mines et Ressources Canada