
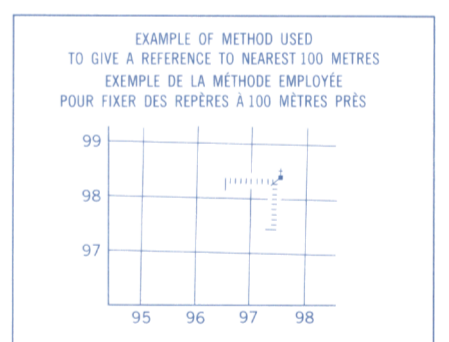
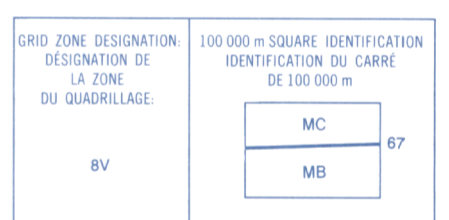


Military users refer to this map as Réference de cette carte pour usage militaire.

SERIES A 722 SÉRIE MAP 115 A/8 CARTE ÉDITION 2 MCE ÉDITION



ONE THOUSAND METRE UNIVERSAL TRANSVERSE MERCATOR GRID ZONE 8 QUADRILLAGE UNIVERSEL TRANSVERSE DE MERCATOR DE MILLE MÈTRES



REFERENCE POINT CHURCH - EGLISE (see above) (ci-dessus)

EASTING: Road number on grid line immediately to left of point. ABSISSISSE: Notez le chiffre de la ligne du quadrillage immédiatement à gauche du repère. Estimate tenths of a square from this line eastward to point. Estimer le nombre de dixièmes du carré entre cette ligne et le repère en direction est.

NORTHING: Road number on grid line immediately below point. ORDONNÉE: Notez le chiffre de la ligne du quadrillage immédiatement en dessous du repère. Estimate tenths of a square from this line northward to point. Estimer le nombre de dixièmes du carré entre cette ligne et le repère en direction nord.

GRID REFERENCE: 97584 REFERENCE AU QUADRILLAGE: 97584

Nearest similar grid reference 100 000 metres. La prochaine référence similaire est à 100 000 mètres.

115 A/10	115 A/9	105 D/12
115 A/7	115 A/8	105 D/5
115 A/2	115 A/1	105 D/4

Produced by the SURVEYS AND MAPPING BRANCH, DEPARTMENT OF ENERGY, MINES AND RESOURCES. Updated from aerial photographs taken in 1979. Published in 1986.

Copies may be obtained from the Canada Map Office, Department of Energy, Mines and Resources, Ottawa, or your nearest map dealer.

© 1986. Her Majesty the Queen in Right of Canada. Department of Energy, Mines and Resources.

SANDPIPER CREEK
YUKON TERRITORY TERRITOIRE DU YUKON

Information concerning bench marks and horizontal survey monuments can be obtained from Geodetic Survey, Surveys and Mapping Branch, Ottawa.

CONVERSION SCALE FOR ELEVATIONS

Metres	30	20	10	0
Feet	100	50	0	

ÉCHELLE DE CONVERSION DES ALTITUDES

Mètres	300	200	100	0
Pieds	1000	500	0	

CONTOUR INTERVAL: 100 FEET. ÉLÉVATIONS IN FEET ABOVE MEAN SEA LEVEL. North American Datum 1927. Transverse Mercator Projection.

Pour tout renseignement concernant les repères et bornes altimétriques, s'adresser aux levés géodésiques, Direction des levés et de la cartographie, Ottawa.

Ces cartes sont en vente au Bureau des Cartes du Canada, Ministère de l'Énergie, des Mines et des Ressources, Ottawa, ou chez le vendeur le plus près.

© 1986. Sa Majesté la Reine du Chef du Canada. Ministère de l'Énergie, des Mines et des Ressources.

Épître par la DIRECTION DES LEVÉS ET DE LA CARTOGRAPHIE, MINISTÈRE DE L'ÉNERGIE, DES MINES ET DES RESSOURCES. Mis à jour à l'aide de photographies aériennes prises en 1979. Publiée en 1986.

Ces cartes sont en vente au Bureau des Cartes du Canada, Ministère de l'Énergie, des Mines et des Ressources, Ottawa, ou chez le vendeur le plus près.

© 1986. Sa Majesté la Reine du Chef du Canada. Ministère de l'Énergie, des Mines et des Ressources.

SANDPIPER CREEK
115 A/8
EDITION 2 ÉDITION

Energy, Mines and Resources Canada / Énergie, Mines et Ressources Canada

Roads: cartiers Routes
Trail, cut line or portage: sentier, percée ou portage

FOR COMPLETE REFERENCE SEE REVERSE SIDE / POUR UNE LISTE COMPLÈTE DES SIGNES, VOIR AU VERSO

