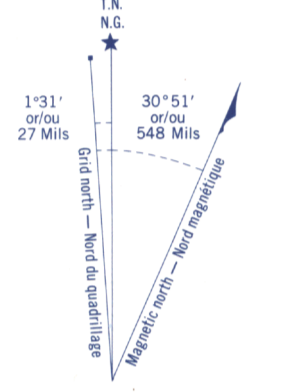

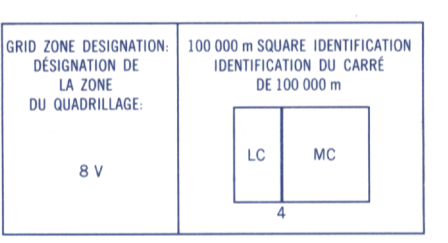


Military users, refer to this map as: **SERIES A 722 SÉRIE MAP 115 A/10 CARTE**
 Références de cette carte pour usage militaire: **EDITION 2 MCE ÉDITION**



Utiliser le diagramme que pour obtenir les valeurs numériques DÉCLINAISON MOYENNE APPROXIMATIVE AU CENTRE DE LA CARTE EN 1985 Variation annuelle décroissante 5.8°

ONE THOUSAND METRE UNIVERSAL TRANSVERSE MERCATOR GRID ZONE 8
QUADRILLAGE DE MILLE MÈTRES TRANSVERSE UNIVERSEL DE MERCATOR



REFERENCE POINT CHURCH - EGLISE (as above) (ci-dessus)
EASTING: Read number on grid line immediately to left of point: 97
ABSCISSA: Notez le chiffre de la ligne du quadrillage immédiatement à gauche du repère: 97
 Estimate tenths of a square from this line eastward to point: 5
 Estimer le nombre de dixièmes du carré entre cette ligne et le repère en direction est: 5/97
NORTHING: Read number on grid line immediately below point: 98
ORDONNÉE: Notez le chiffre de la ligne du quadrillage immédiatement en dessous du repère: 98
 Estimate tenths of a square from this line northward to point: 4
 Estimer le nombre de dixièmes du carré entre cette ligne et le repère en direction nord: 4/98
GRID REFERENCE: 97984
RÉFÉRENCE AU QUADRILLAGE: 97984
 Nearest similar grid reference 100 000 metres
 La prochaine référence similaire est à 100 000 mètres

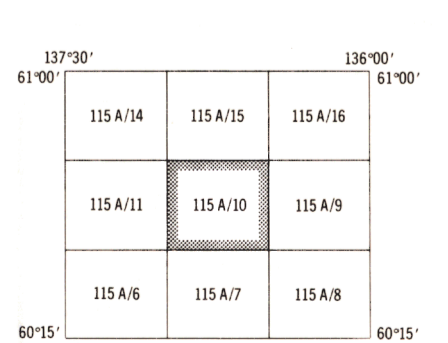


Tableau d'assemblage du Système national de référence cartographique


Produced by the SURVEYS AND MAPPING BRANCH, DEPARTMENT OF ENERGY, MINES AND RESOURCES. Updated from aerial photographs taken in 1979. Culture check 1981. Published in 1985.
 Copies may be obtained from the Canada Map Office, Department of Energy, Mines and Resources, Ottawa, or your nearest map dealer.
 © 1985 Her Majesty the Queen in Right of Canada, Department of Energy, Mines and Resources.

MOUNT BRATNOBER
YUKON TERRITORY TERRITOIRE DU YUKON

Information concerning bench marks and horizontal survey monuments can be obtained from Geodetic Survey, Survey and Mapping Branch, Ottawa.

Pour tout renseignement concernant les repères et bornes altimétriques, s'adresser aux levés géodésiques, Direction des levés et de la cartographie, Ottawa.

CONVERSION TABLE FOR ELEVATIONS		ÉCHELLE DE CONVERSION DES ALTITUDES	
Metres	30 20 10 0	Feet	100 50 25 0
	50 100 150 200 250 300		100 200 300 400 500 600 700 800 900 1000



Roads: de terre
 cart track: sentier, percée ou portage
 trail, cut line or portage: sentier, percée ou portage
 FOR COMPLETE REFERENCE SEE REVERSE SIDE POUR UNE LISTE COMPLÈTE DES SIGNES, VOIR AU VERSO

CONTOUR INTERVAL 100 FEET
 Elevations in Feet above Mean Sea Level
 North American Datum 1927
 Transverse Mercator Projection

EQUIDISTANCE DES COURBES 100 PIEDS
 Altitudes en pieds
 Système de référence géodésique nord-américain 1927
 Projection transverse de Mercator

Établi par la DIRECTION DES LEVÉS ET DE LA CARTOGRAPHIE, MINISTÈRE DE L'ÉNERGIE, DES MINES ET DES RESSOURCES. Mise à jour à l'aide de photographies aériennes prises en 1979. Vérification des ouvrages en 1981. Publié en 1985.
 Ces cartes sont en vente au Bureau des Cartes du Canada, ministère de l'Énergie, des Mines et des Ressources, Ottawa, ou chez le vendeur le plus près.
 © 1985 Sa Majesté La Reine du Chef du Canada, Ministère de l'Énergie, des Mines et des Ressources.