
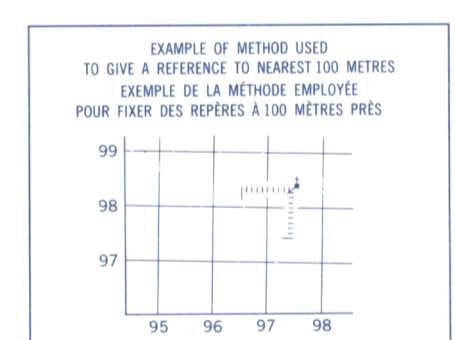
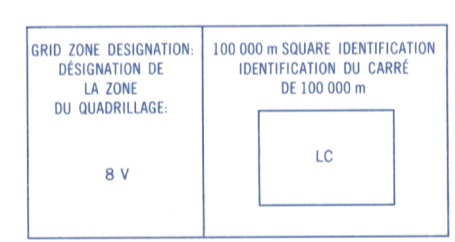


Military users, refer to this map as: **SERIES A 722 SÉRIE MAP 115 A/13 CARTE**  
 Références de cette carte pour usage militaire: **ÉDITION 2 MCE ÉDITION**



**ONE THOUSAND METRE UNIVERSAL TRANSVERSE MERCATOR GRID ZONE 8 QUADRILLAGE DE MILLE MÈTRES TRANSVERSE UNIVERSEL DE MERCATOR**



**REFERENCE POINT CHURCH - EGLISE (as above) (ci-dessus)**  
**POINT DE REPÈRE**

**EASTING:** Read number on grid line immediately to left of point.  
**ABSCISSE:** Notez le chiffre de la ligne du quadrillage immédiatement à gauche du repère.  
 Estimate tenths of a square from this line northeast to point.  
 Estimer le nombre de dixièmes du carré entre cette ligne et le repère en direction est: 5  
 975

**NORTHING:** Read number on grid line immediately below point.  
**ORDONNÉE:** Notez le chiffre de la ligne du quadrillage immédiatement en dessous du repère.  
 Estimate tenths of a square from this line northwest to point.  
 Estimer le nombre de dixièmes du carré entre cette ligne et le repère en direction nord: 4  
 964  
**REFERENCE AU QUADRILLAGE:** 975984

Nearest similar grid reference 100 000 metres  
 La prochaine référence similaire est à 100 000 mètres

**BROWN NUMBERED TICKS INDICATE THE 1000 METRE U.T.M. GRID ZONE 7 LES AMORCES BRUNES NUMÉRIQUES REPRÉSENTENT LE QUADRILLAGE DE 1000 MÈTRES T.J.M.**

115 G1	115 H4	115 W3
115 B16	115 A13	115 A24
115 B9	115 A12	115 A11

Produced by the SURVEYS AND MAPPING BRANCH, DEPARTMENT OF ENERGY, MINES AND RESOURCES. Issued from aerial photographs taken in 1979. Culture check 1981. Published in 1985.  
 Copies may be obtained from the Canada Map Office, Department of Energy, Mines and Resources, Ottawa, or your nearest map dealer.  
 © 1985, Her Majesty the Queen in Right of Canada, Department of Energy, Mines and Resources.

**Information concerning bench marks and horizontal survey monuments can be obtained from Geodetic Survey, Surveys and Mapping Branch, Ottawa.**  
**CONVERSION SCALE FOR ELEVATIONS**  
 Metres 30 20 10 0 100 150 200 250 300  
 Feet 100 50 0 50 100 150 200 250 300  
**ÉCHELLE DE CONVERSION DES ALTITUDES**  
 Mètres 30 20 10 0 100 150 200 250 300  
 Pieds 100 50 0 50 100 150 200 250 300

**KLOO LAKE YUKON TERRITORY TERRITOIRE DU YUKON**

**Scale 1:50 000 Échelle**

**Contours Interval 100 Feet Elevations in Feet above Mean Sea Level**  
 North American Datum 1927 Transverse Mercator Projection

**Contours Interval 100 Pieds Altitudes en Pieds**  
 Système de référence géodésique nord-américain 1927 Projection transverse de Mercator

**Établi par la DIRECTION DES LEVÉS ET DE LA CARTOGRAPHIE, MINISTÈRE DE L'ÉNERGIE, DES MINES ET DES RESSOURCES. Mis à jour à l'aide de photographies aériennes prises en 1979. Vérification des ouvrages en 1981. Publié en 1985.**  
 Ces cartes sont en vente au Bureau des Cartes du Canada, ministère de l'Énergie, des Mines et des Ressources, Ottawa, ou chez le vendeur le plus près.  
 © 1985 Sa Majesté La Reine du Chef du Canada, Ministère de l'Énergie, des Mines et des Ressources.

**KLOO LAKE 115 A/13 ÉDITION 2 ÉDITION**

**Energy, Mines and Resources Canada Énergie, Mines et Ressources Canada**